АКЦИОНЕРНОЕ ОБЩЕСТВО
СИБИРСКИЙ ИНСТИТУТ ПО ИЗЫСКАНИЯМ
И ПРОЕКТИРОВАНИЮ СООРУЖЕНИЙ СВЯЗИ

Гипросвязь•4

Свидетельство № П-013-5402107151-12082016-119 от 12 августа 2016 г.

Экз № ___

Заказ № 720/1

«ВОЛС ПАО «Ростелеком»

ПРОЕКТ МЕЖЕВАНИЯ ТЕРРИТОРИИ

под размещение объекта «ВОЛС ПАО «Ростелеком»

00000000071736182683/03-ПМТ2.1
720/1 – ПМТ
Том 1.3.2.2.1
Книга 1. Муниципальное образование
«Кингисеппский муниципальный район» (Территория пункта Б)
Основная часть

Изм.	№. док.	Подп.	Дата
1	324-20		16.03.20

2020

Разрешение	Обозначение	00000000071736182683/03-ПМТ2.1
324-20	Наименование объекта строительства	«ВОЛС ПАО «Ростелеком»

Изм.	Лист	Содержание изменения	Код	Примечание
1	все	Настоящий том выпущен взамен тома Том 1.3.2.2.1 00000000071736182683/03-ПМТ2.1, инв. 3083	4	Изменения внесены на основании письма ФАУ «Главгосэкспертиза России» №01628-20/ГГЭ-22167/13-03 от 05.03.2020г.

Согласовано:			
Н. контр.	Чудинова	16.03.20	
Архив	Александрова	16.03.20	

Изм. внёс	Ерхолин		16.03.20
Составил	Ерхолин		16.03.20
ГИП	Ильин		16.03.20
Утв.	Пражак А.		16.03.20

АО «Гипросвязь-4»
Отдел № 61

Лист	Листов
	1

АКЦИОНЕРНОЕ ОБЩЕСТВО
СИБИРСКИЙ ИНСТИТУТ ПО ИЗЫСКАНИЯМ
И ПРОЕКТИРОВАНИЮ СООРУЖЕНИЙ СВЯЗИ

Гипросвязь•4

Свидетельство № П-013-5402107151-12082016-119 от 12 августа 2016 г.

Экз № ___

Заказ № 720/1

«ВОЛС ПАО «Ростелеком»

ПРОЕКТ МЕЖЕВАНИЯ ТЕРРИТОРИИ

под размещение объекта «ВОЛС ПАО «Ростелеком»

00000000071736182683/03-ПМТ2.1
720/1 – ПМТ
Том 1.3.2.2.1
Книга 1. Муниципальное образование
«Кингисеппский муниципальный район» (Территория пункта Б)
Основная часть

Главный инженер С.Н. Чебаков

Главный инженер проектов Д.С. Ильин

Изм.	№. док.	Подп.	Дата
1	324-20		16.03.20

2020

СОДЕРЖАНИЕ

Обозначение	Наименование	Примечание
Содержание тома		
Книга 1. Муниципальное образование «Кингисеппский муниципальный район»		
	Содержание тома	Стр.3
ОСНОВНАЯ ЧАСТЬ ПМТ	Чертеж межевания территории М 1:2000	Стр.4
	Текстовая часть ПМТ	Стр.65
Книга 2. Муниципальное образование «Кингисеппский муниципальный район»		
	Содержание тома	Стр.108
МАТЕРИАЛЫ ПО ОБОСНОВАНИЮ ПМТ	Чертеж по обоснованию проекта межевания территории М 1:2000	Стр.109

Согласовано

Взам. Инв. №

Подпись и дата

Инв.№ подл.

Изм.	Кол. уч.	Лист	№ док.	Подпись	Дата
					2020
Разраб.		Чудинова			03.20
Проверил		Ерхолин			03.20
Н. контр.		Ерхолин			03.20

720/1-ПМТ

Содержание

Стадия	Лист	Листов
	1	1

АО «Гипросвязь-4»

Схема расположения листов

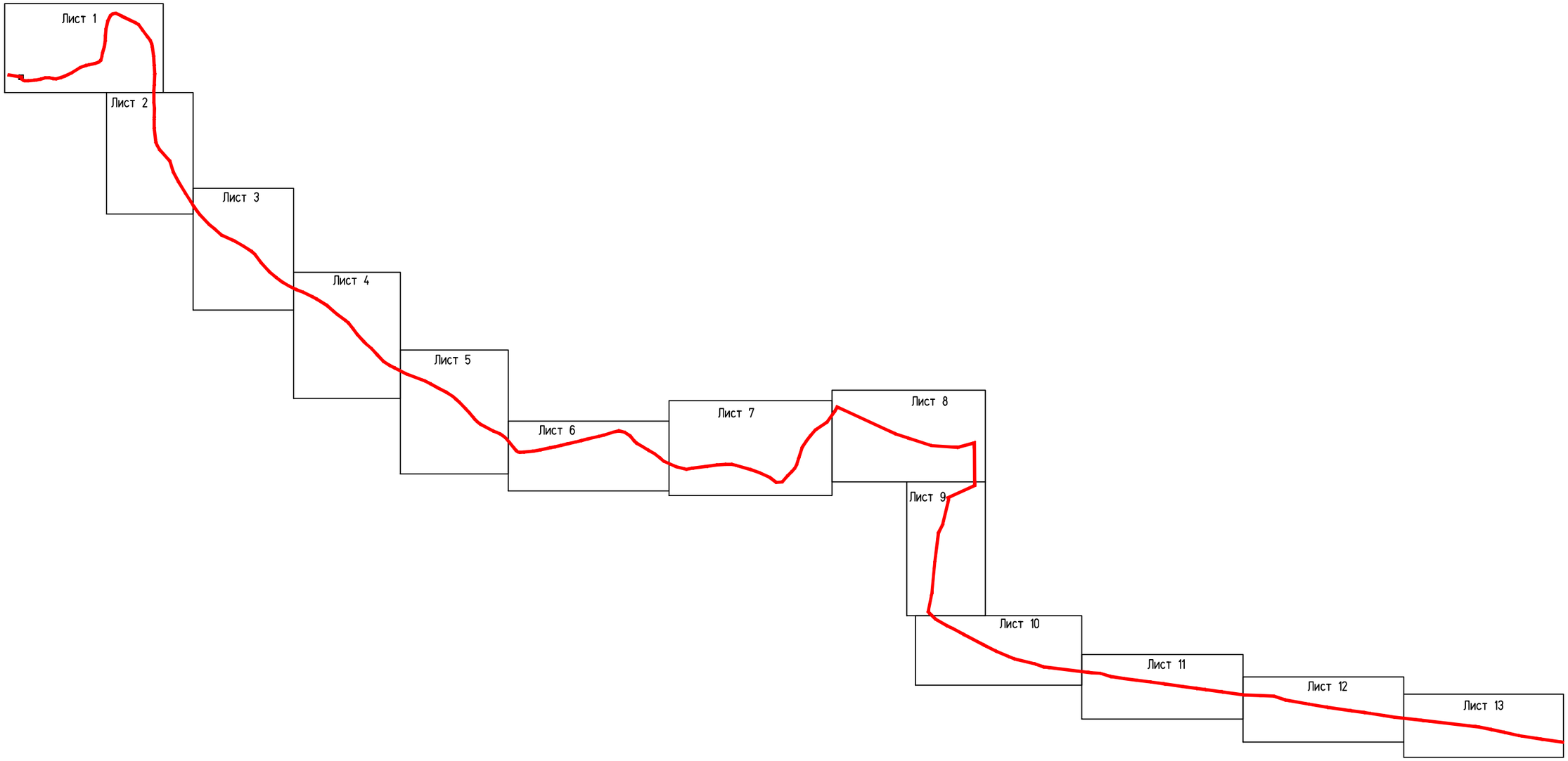

					2019
Изм.	Кол.уч.	Лист	№ док.	Подпись	Дата
Разраб.		Чудинова			23.09
Проверил.		Ерхолин			23.09
Н. контр.		Ерхолин			23.09
ГИП		Ильин			23.09

00000000071736182683/03-ПМТ2.1			
ВОЛС ПАО "Ростелеком"			
Том 1.3.2.2.1 Часть 2. Проект межевания территории Книга 1. Основная часть ПМТ. Территория пункта Б	Стадия	Лист	Листов
	ПМТ	1	5
Схема расположения листов	АО "Гипросвязь-4"		

ИНВ.№ ПОДЛ. | ПОДПИСЬ И ДАТА | ВЗАМ. ИНВ. №

ф А3

Схема расположения листов

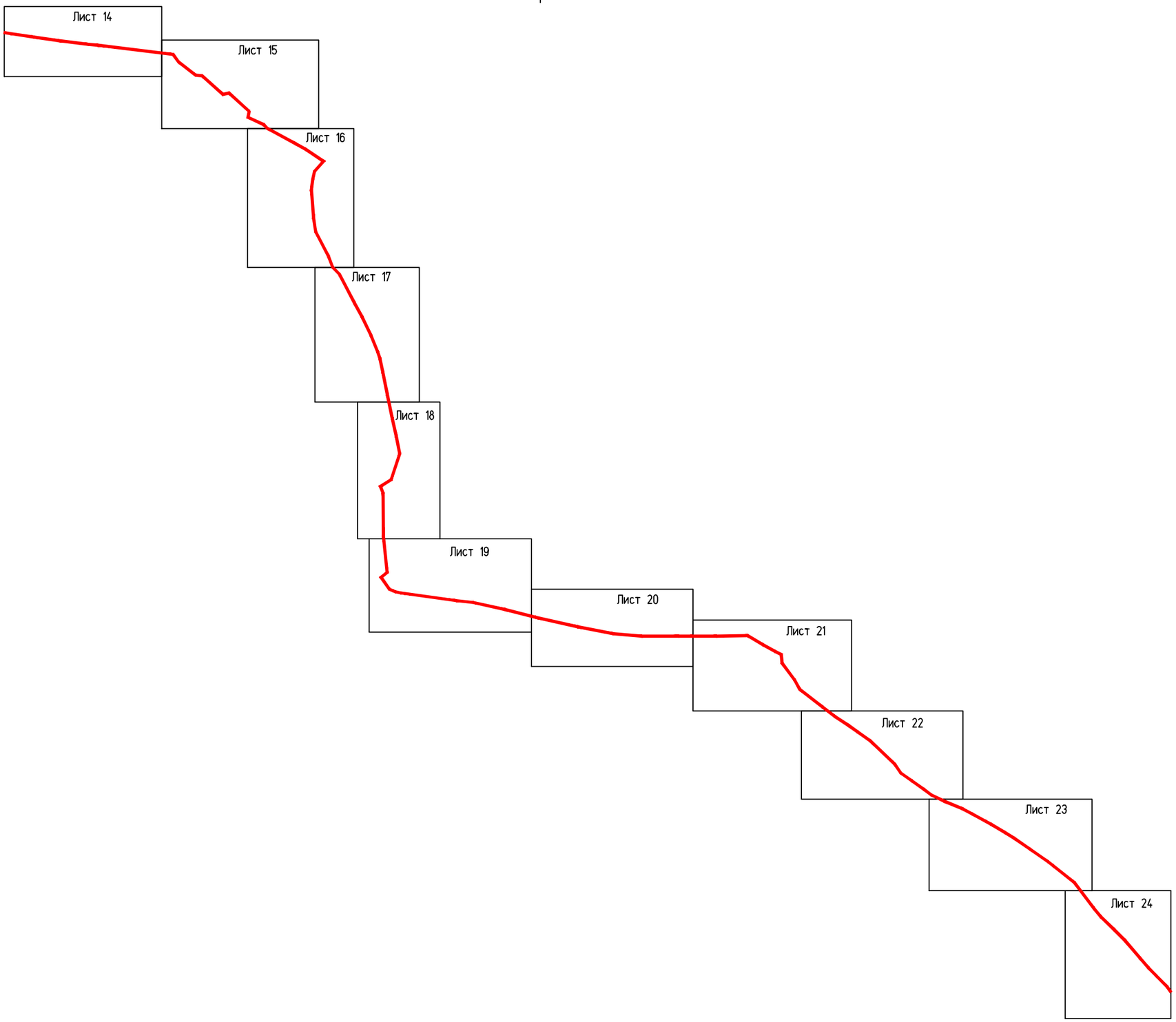

Схема расположения листов

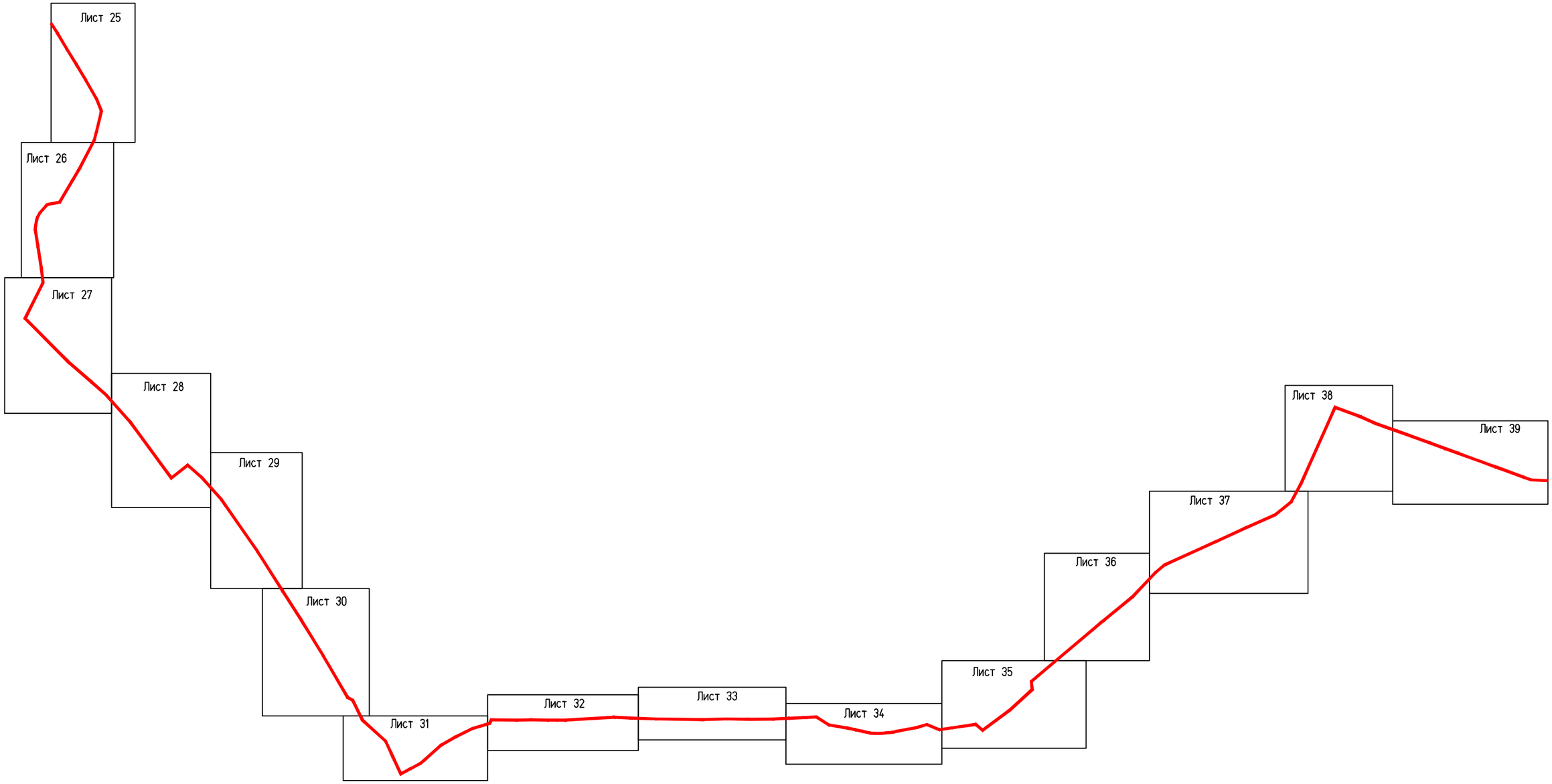

Схема расположения листов

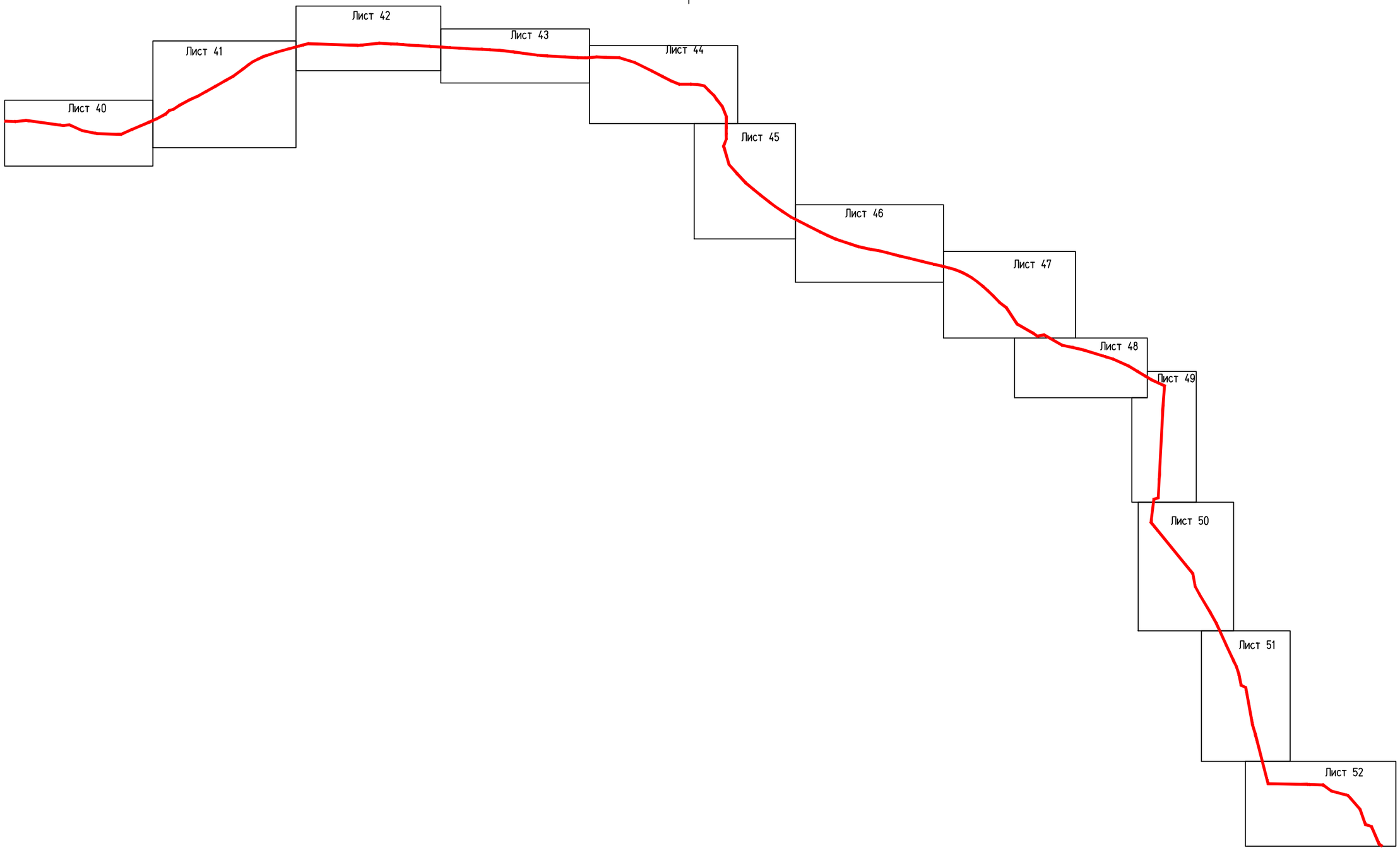

Схема расположения листов

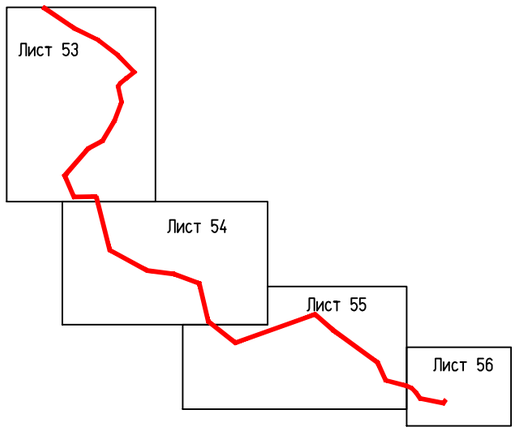

С
Ю

Куземкинское сельское
поселение

Примечание:

1. Границы публичных сервитутов не отображены в связи с их отсутсивием.
2. В связи с отсутствием в границах проекта межевания территорий, подлежащих застройке, линии отступа от красных линий в целях определения мест допустимого размещения зданий, строений, сооружений, не установлены.
3. Земельные участки, в отношении которых предполагается резервирование и (или) изъятие для государственных или муниципальных нужд,не отражены на чертеже в связи с их отсутствием.

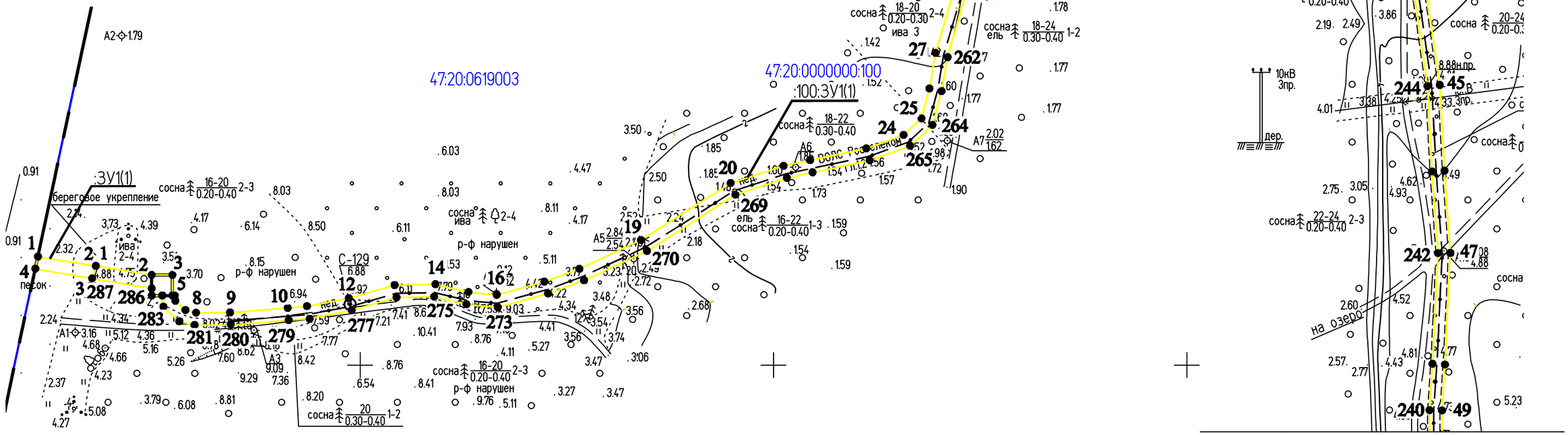

Условные обозначения:

- граница образуемого земельного участка
- граница кадастровых кварталов
- 47:20:0619003 - номера кадастровых кварталов
- • 44 - характерные точки границ земельного участка
- граница МО "Кингисппский муниципальный район"
- :ЗУ1(2) - обозначение образуемого земельного участка
- :1/чзу1 - обозначение образуемой части земельного участка

Изм.	Кол.уч.	Лист	№ док.	Подпись	Дата
					2019
Разраб.		Чудинова			23.09
Проверил.		Ерхолин			23.09
Н. контр.		Ерхолин			23.09
ГИП		Ильин			23.09

00000000071736182683/03-ПМТ2.1

ВОЛС ПАО "Ростелеком"

Том 1.3.2.2.1 Часть 2.
Проект межевания территории
Книга 1. Основная часть ПМТ.
Территория пункта Б

Стадия	Лист	Листов
ПМТ	1	56

Чертеж межевания территории
М 1:2000

АО "Гипросвязь-4"

ф А3

Согласовано

ИНВ.№ ПОДЛ. | ПОДПИСЬ И ДАТА | ВЗАМ. ИНВ. №

С
Ю

Куземкинское сельское поселение

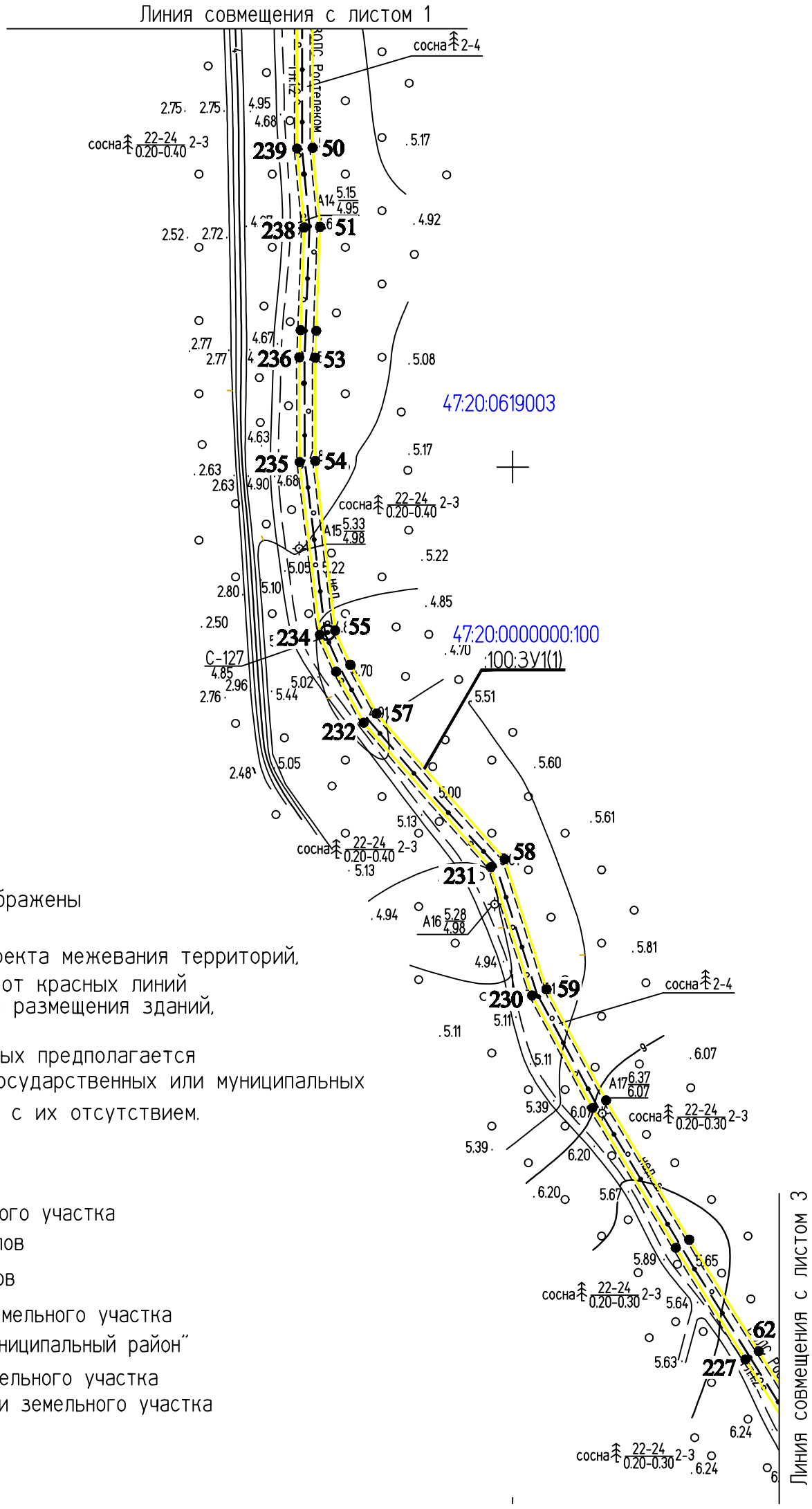

Примечание:

1. Границы публичных сервитутов не отображены в связи с их отсутсивием.
2. В связи с отсутствием в границах проекта межевания территорий, подлежащих застройке, линии отступа от красных линий в целях определения мест допустимого размещения зданий, строений, сооружений, не установлены.
3. Земельные участки, в отношении которых предполагается резервирование и (или) изъятие для государственных или муниципальных нужд,не отражены на чертеже в связи с их отсутствием.

Условные обозначения:

- граница образуемого земельного участка
- граница кадастровых кварталов
47:20:0619003 - номера кадастровых кварталов
• 44 - характерные точки границ земельного участка
- граница МО "Кингисппский муниципальный район"
:ЗУ1(2) - обозначение образуемого земельного участка
:1/чзу1 - обозначение образуемой части земельного участка

Изм.	Кол.уч.	Лист	№ док.	Подпись	Дата
Разраб.		Чудинова			23.09.2019
Проверил.		Ерхолин			23.09.2019
Н. контр.		Ерхолин			23.09.2019
ГИП		Ильин			23.09.2019

00000000071736182683/03-ПМТ2.1

ВОЛС ПАО "Ростелеком"

Том 1.3.2.2.1 Часть 2.
Проект межевания территории
Книга 1. Основная часть ПМТ.
Территория пункта Б

Стадия	Лист	Листов
ПМТ	2	56

Чертеж межевания территории
М 1:2000

АО "Гипросвязь-4"

ф А3

ИНВ. N ПОДЛ. | ПОДПИСЬ И ДАТА | ВЗАМ. ИНВ. N

С

Ю

Куземкинское сельское поселение

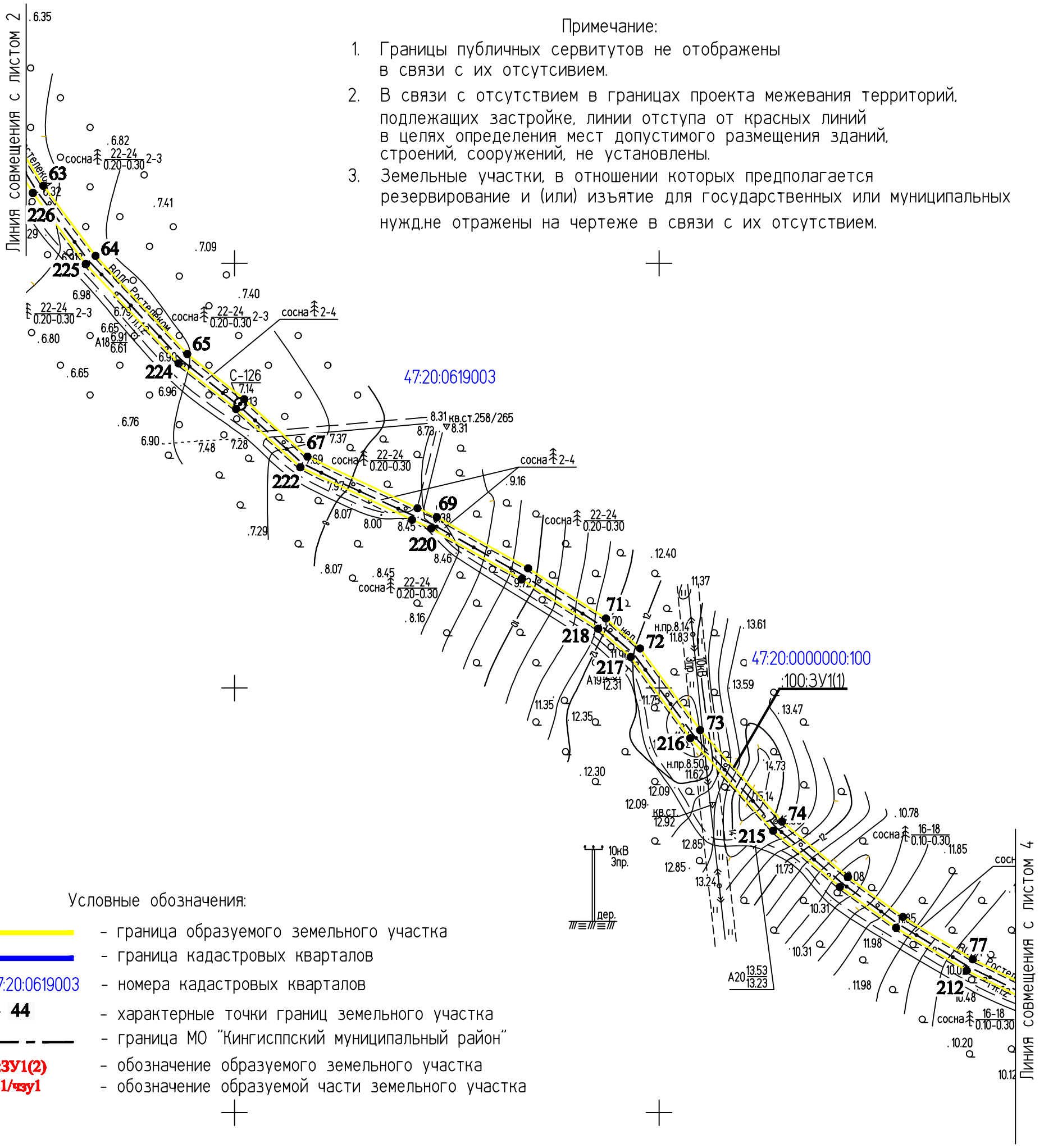

Примечание:

1. Границы публичных сервитутов не отображены в связи с их отсутсивием.
2. В связи с отсутствием в границах проекта межевания территорий, подлежащих застройке, линии отступа от красных линий в целях определения мест допустимого размещения зданий, строений, сооружений, не установлены.
3. Земельные участки, в отношении которых предполагается резервирование и (или) изъятие для государственных или муниципальных нужд,не отражены на чертеже в связи с их отсутствием.

Условные обозначения:

- граница образуемого земельного участка
- граница кадастровых кварталов
- 47:20:0619003 - номера кадастровых кварталов
- • 44 - характерные точки границ земельного участка
- граница МО "Кингисппский муниципальный район"
- :ЗУ1(2) - обозначение образуемого земельного участка
- :1/чзу1 - обозначение образуемой части земельного участка

ИНВ.N°ПОДЛ. | ПОДПИСЬ И ДАТА | ВЗАМ. ИНВ. N°

Изм.	Кол.уч.	Лист	№ док.	Подпись	Дата
					2019
Разраб.		Чудинова			23.09
Проверил.		Ерхолин			23.09
Н. контр.		Ерхолин			23.09
ГИП		Ильин			23.09

00000000071736182683/03-ПМТ2.1

ВОЛС ПАО "Ростелеком"

Том 1.3.2.2.1 Часть 2.
Проект межевания территории
Книга 1. Основная часть ПМТ.
Территория пункта Б

Стадия	Лист	Листов
ПМТ	3	56

Чертеж межевания территории
М 1:2000

АО "Гипросвязь-4"

ф А3

С

Ю

Куземкинское сельское поселение

Примечание:

1. Границы публичных сервитутов не отображены в связи с их отсутсивием.
2. В связи с отсутствием в границах проекта межевания территорий, подлежащих застройке, линии отступа от красных линий в целях определения мест допустимого размещения зданий, строений, сооружений, не установлены.
3. Земельные участки, в отношении которых предполагается резервирование и (или) изъятие для государственных или муниципальных нужд,не отражены на чертеже в связи с их отсутствием.

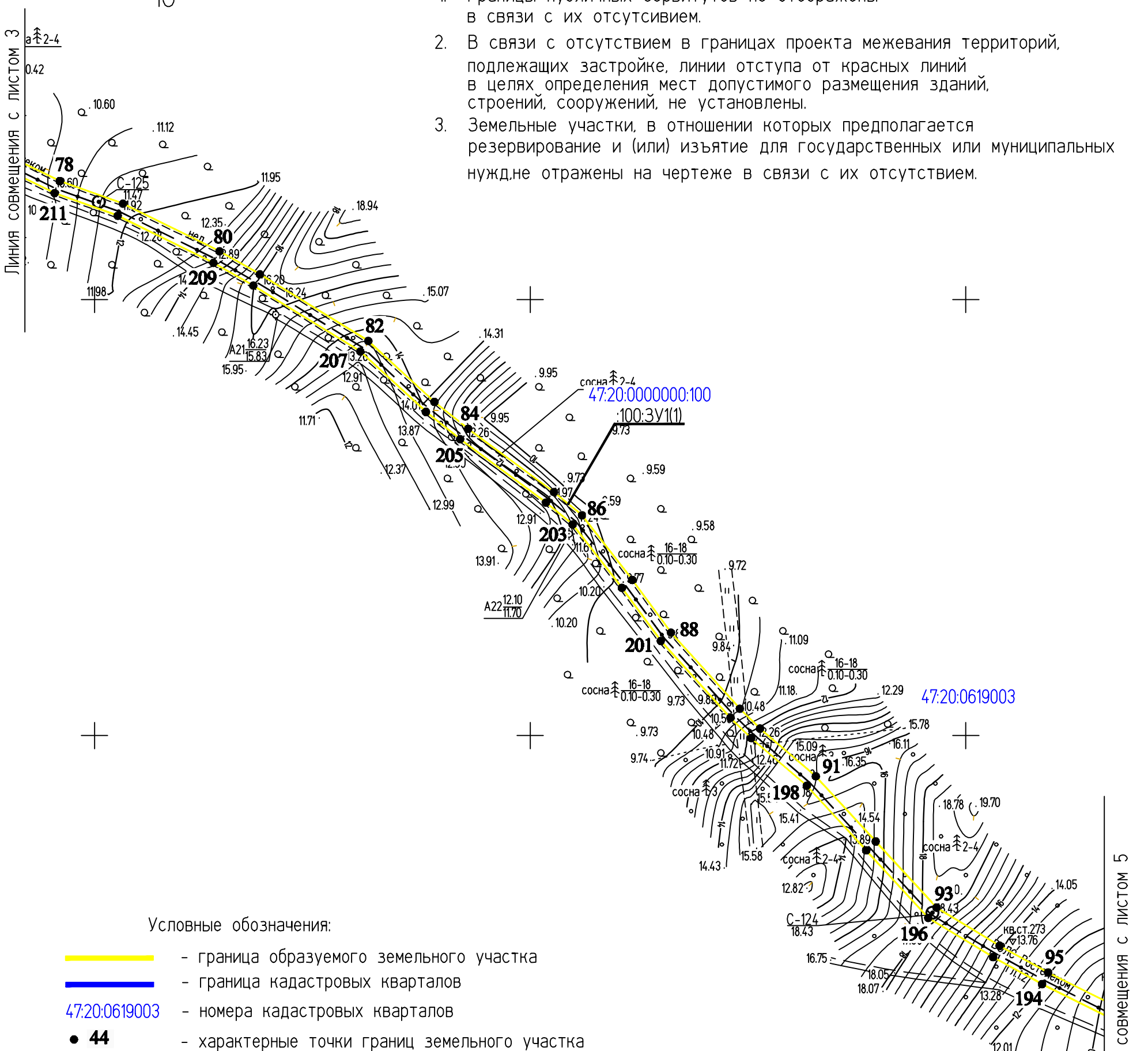

Условные обозначения:

- граница образуемого земельного участка
- граница кадастровых кварталов
- 47:20:0619003 - номера кадастровых кварталов
- • 44 - характерные точки границ земельного участка
- граница МО "Кингисппский муниципальный район"
- :ЗУ1(2) - обозначение образуемого земельного участка
- :1/чзу1 - обозначение образуемой части земельного участка

Изм.	Кол.уч.	Лист	№ док.	Подпись	Дата
Разраб.		Чудинова			23.09.2019
Проверил.		Ерхолин			23.09.2019
Н. контр.		Ерхолин			23.09.2019
ГИП		Ильин			23.09.2019

00000000071736182683/03-ПМТ2.1

ВОЛС ПАО "Ростелеком"

Том 1.3.2.2.1 Часть 2.
Проект межевания территории
Книга 1. Основная часть ПМТ.
Территория пункта Б

Стадия	Лист	Листов
ПМТ	4	56

Чертеж межевания территории
М 1:2000

АО "Гипросвязь-4"

ф А3

ИНВ.№ПОДЛ. | ПОДПИСЬ И ДАТА | ВЗАМ. ИНВ. №

С

Ю

Куземкинское сельское поселение

Примечание:

1. Границы публичных сервитутов не отображены в связи с их отсутсивием.
2. В связи с отсутствием в границах проекта межевания территорий, подлежащих застройке, линии отступа от красных линий в целях определения мест допустимого размещения зданий, строений, сооружений, не установлены.
3. Земельные участки, в отношении которых предполагается резервирование и (или) изъятие для государственных или муниципальных нужд,не отражены на чертеже в связи с их отсутствием.

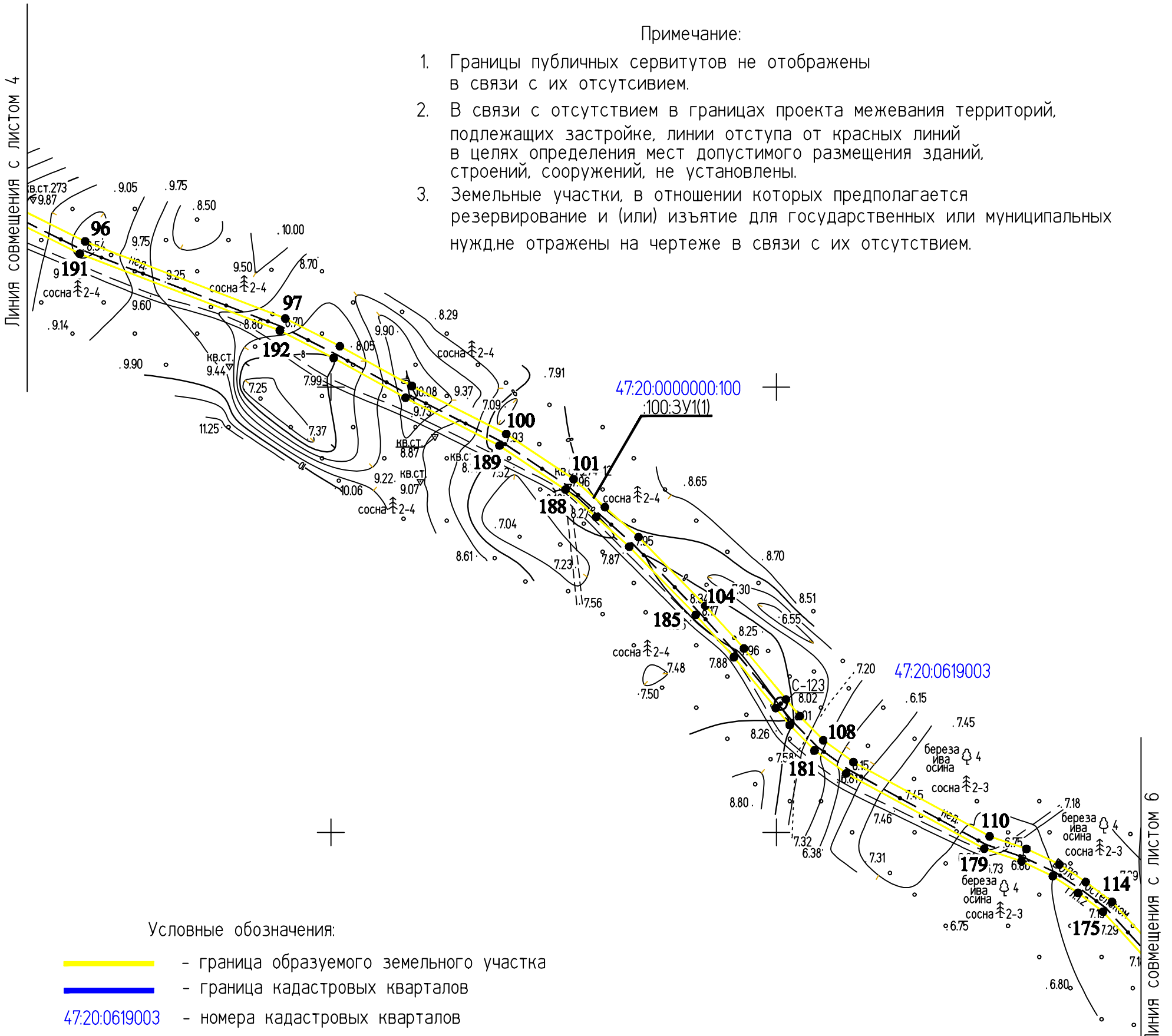

Условные обозначения:

- граница образуемого земельного участка
- граница кадастровых кварталов
47:20:0619003 - номера кадастровых кварталов
• 44 - характерные точки границ земельного участка
- граница МО "Кингисппский муниципальный район"
:ЗУ1(2) - обозначение образуемого земельного участка
:1/чзу1 - обозначение образуемой части земельного участка

Изм.	Кол.уч.	Лист	№ док.	Подпись	Дата
					2019
Разраб.		Чудинова			23.09
Проверил.		Ерхолин			23.09
Н. контр.		Ерхолин			23.09
ГИП		Ильин			23.09

00000000071736182683/03-ПМТ2.1

ВОЛС ПАО "Ростелеком"

Том 1.3.2.2.1 Часть 2.
Проект межевания территории
Книга 1. Основная часть ПМТ.
Территория пункта Б

Стадия	Лист	Листов
ПМТ	5	56

Чертеж межевания территории
М 1:2000

АО "Гипросвязь-4"

ф А3

ИНВ.N°ПОДЛ. | ПОДПИСЬ И ДАТА | ВЗАМ. ИНВ. N°

Примечание:

1. Границы публичных сервитутов не отображены в связи с их отсутсивием.
2. В связи с отсутствием в границах проекта межевания территорий, подлежащих застройке, линии отступа от красных линий в целях определения мест допустимого размещения зданий, строений, сооружений, не установлены.
3. Земельные участки, в отношении которых предполагается резервирование и (или) изъятие для государственных или муниципальных нужд,не отражены на чертеже в связи с их отсутствием.

С

Ю

Куземкинское сельское поселение

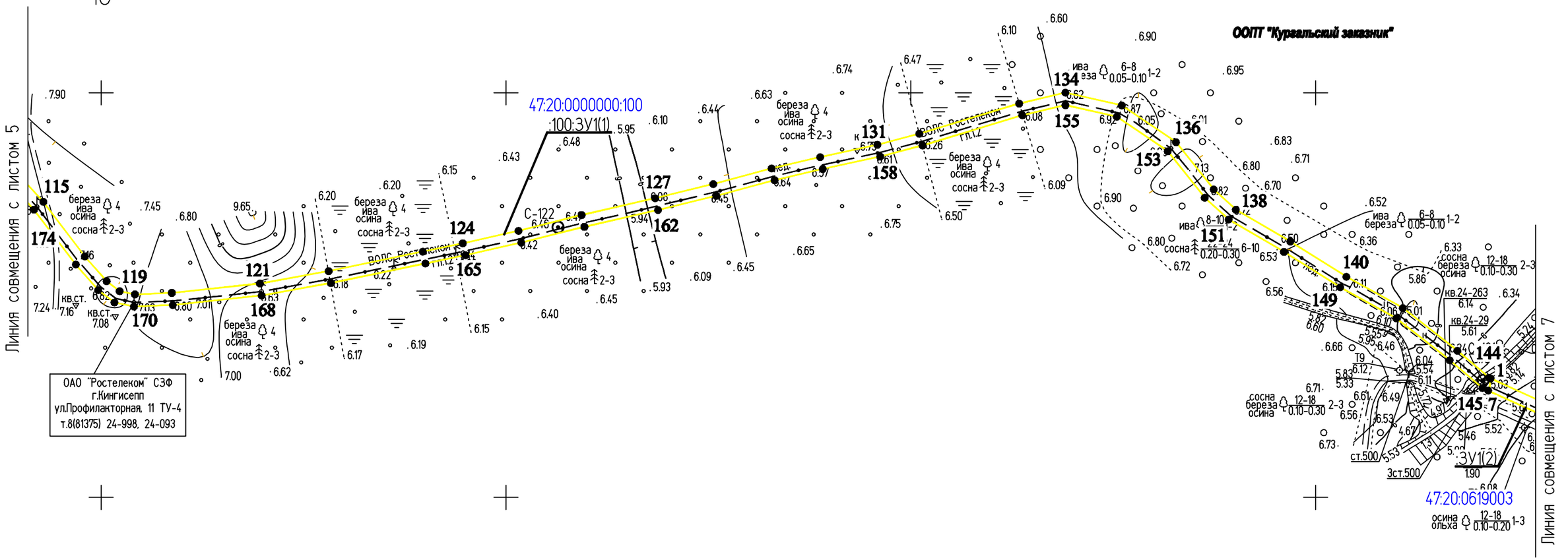

Условные обозначения:

- граница образуемого земельного участка
- граница кадастровых кварталов
- 47:20:0619003 - номера кадастровых кварталов
- • 44 - характерные точки границ земельного участка
- граница МО "Кингисппский муниципальный район"
- :ЗУ1(2) - обозначение образуемого земельного участка
- :1/чзу1 - обозначение образуемой части земельного участка

Изм.	Кол.уч.	Лист	№ док.	Подпись	Дата
					2019
Разраб.		Чудинова			23.09
Проверил.		Ерхолин			23.09
Н. контр.		Ерхолин			23.09
ГИП		Ильин			23.09

0000000007173618268З/03-ПМТ2.1

ВОЛС ПАО "Ростелеком"

Том 1.3.2.2.1 Часть 2.
Проект межевания территории
Книга 1. Основная часть ПМТ.
Территория пункта Б

Стадия	Лист	Листов
ПМТ	6	56

Чертеж межевания территории
М 1:2000

АО "Гипросвязь-4"

ф А3

ИНВ.№ПОДЛ. | ПОДПИСЬ И ДАТА | ВЗАМ. ИНВ. №

С

Ю

Куземкинское сельское поселение

Примечание:

1. Границы публичных сервитутов не отображены в связи с их отсутсивием.
2. В связи с отсутствием в границах проекта межевания территорий, подлежащих застройке, линии отступа от красных линий в целях определения мест допустимого размещения зданий, строений, сооружений, не установлены.
3. Земельные участки, в отношении которых предполагается резервирование и (или) изъятие для государственных или муниципальных нужд,не отражены на чертеже в связи с их отсутствием.

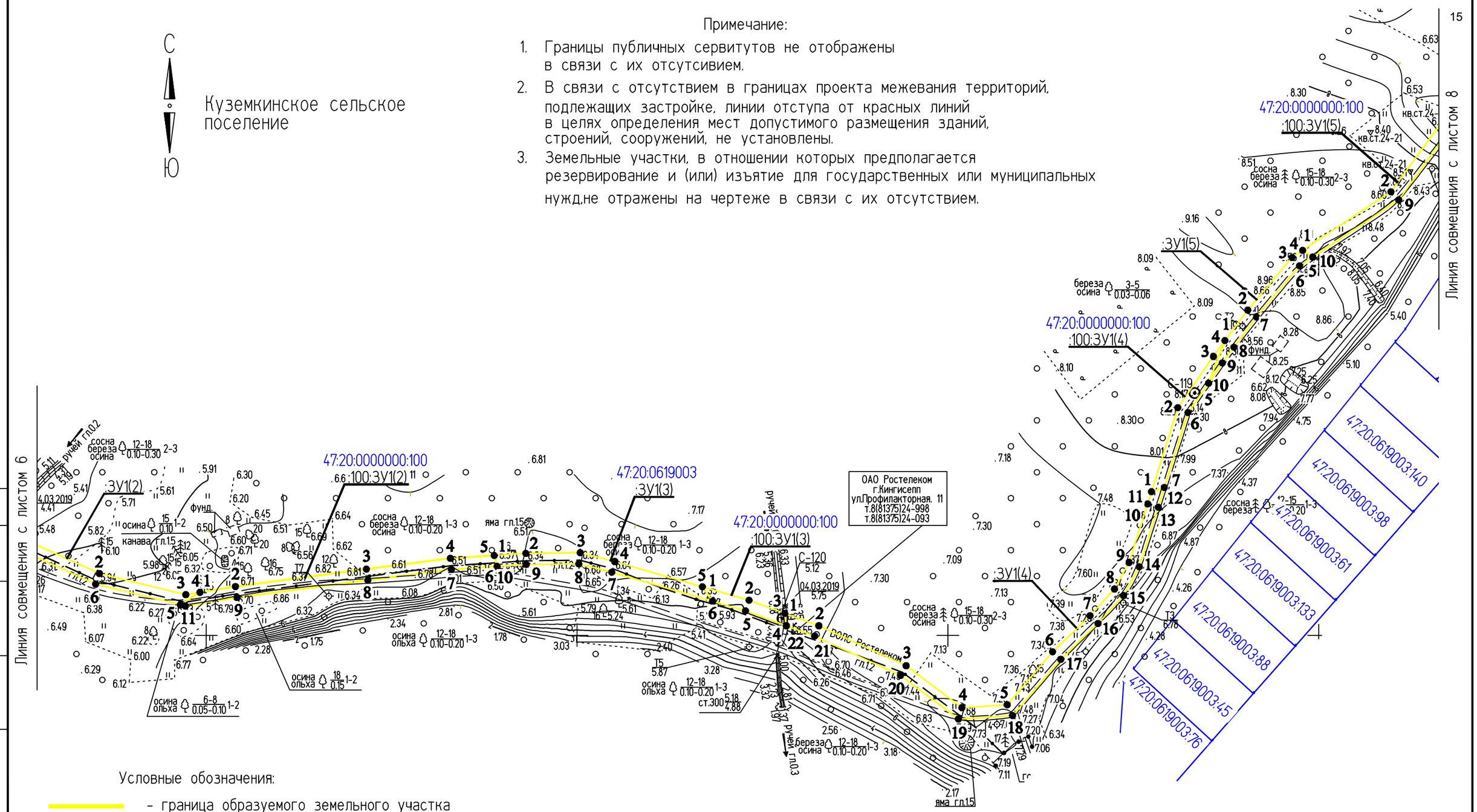

Условные обозначения:

- граница образуемого земельного участка
- граница кадастровых кварталов
- 47:20:0619003 - номера кадастровых кварталов
- ● 44 - характерные точки границ земельного участка
- граница МО "Кингисппский муниципальный район"
- :ЗУ1(2) - обозначение образуемого земельного участка
- :1/чзу1 - обозначение образуемой части земельного участка

					2019
Изм.	Кол.уч.	Лист	№ док.	Подпись	Дата
Разраб.		Чудинова			23.09
Проверил.		Ерхолин			23.09
Н. контр.		Ерхолин			23.09
ГИП		Ильин			23.09

00000000071736182683/03-ПМТ2.1

ВОЛС ПАО "Ростелеком"

Том 1.3.2.2.1 Часть 2. Проект межевания территории Книга 1. Основная часть ПМТ. Территория пункта Б

Стадия	Лист	Листов
ПМТ	7	56

Чертеж межевания территории М 1:2000

АО "Гипросвязь-4"

ф А3

ИНВ.№ПОДЛ. | ПОДПИСЬ И ДАТА | ВЗАМ. ИНВ. №

Примечание:

1. Границы публичных сервитутов не отображены в связи с их отсутсивием.
2. В связи с отсутствием в границах проекта межевания территорий, подлежащих застройке, линии отступа от красных линий в целях определения мест допустимого размещения зданий, строений, сооружений, не установлены.
3. Земельные участки, в отношении которых предполагается резервирование и (или) изъятие для государственных или муниципальных нужд,не отражены на чертеже в связи с их отсутствием.

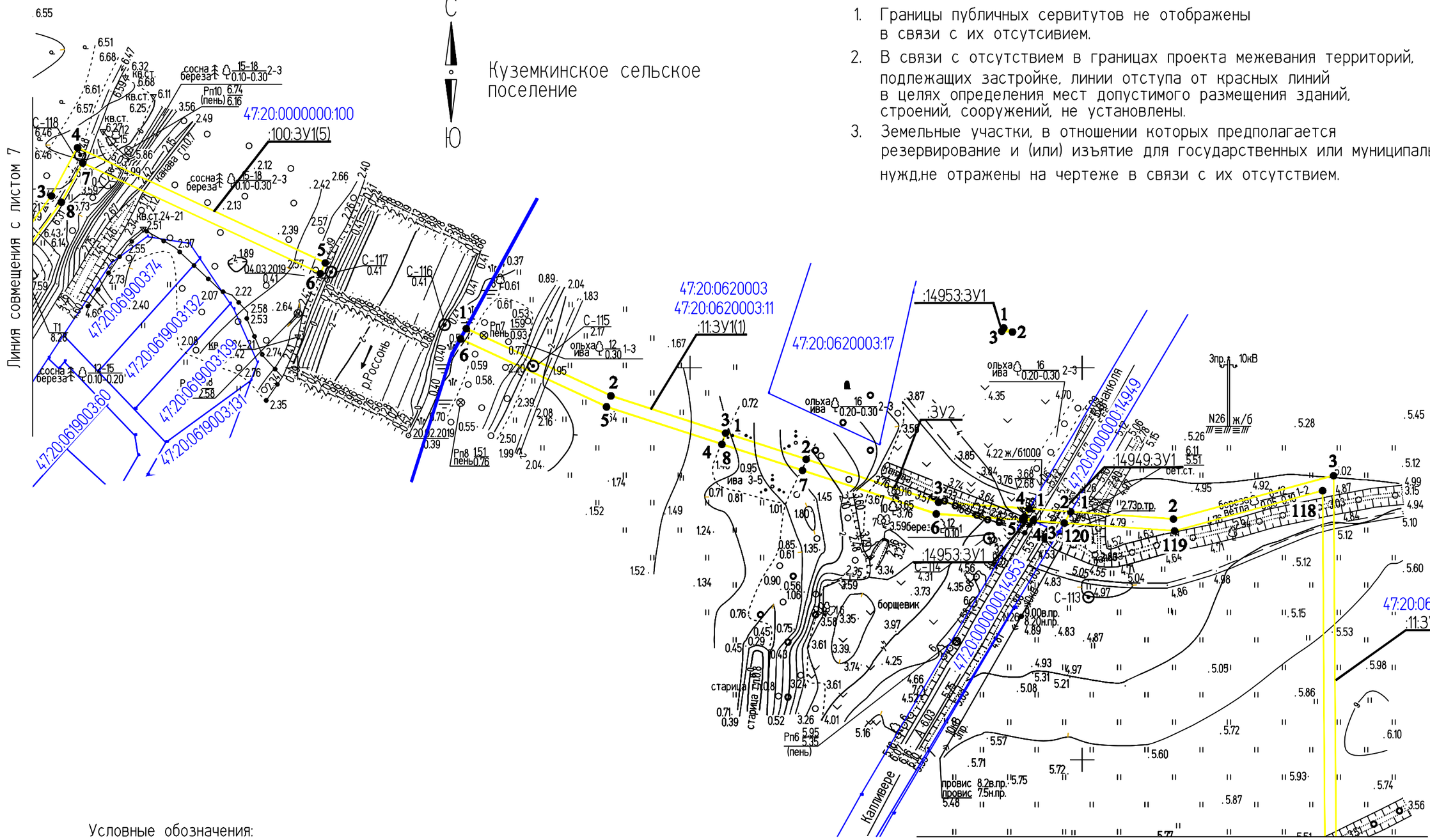

Условные обозначения:

- граница образуемого земельного участка
- граница кадастровых кварталов
- 47:20:0619003 - номера кадастровых кварталов
- • 44 - характерные точки границ земельного участка
- граница МО "Кингисппский муниципальный район"
- :ЗУ1(2) - обозначение образуемого земельного участка
- :1/чзу1 - обозначение образуемой части земельного участка

Изм.	Кол.уч.	Лист	№ док.	Подпись	Дата
Разраб.		Чудинова			23.09.2019
Проверил.		Ерхолин			23.09.2019
Н. контр.		Ерхолин			23.09.2019
ГИП		Ильин			23.09.2019

00000000071736182683/03-ПМТ2.1

ВОЛС ПАО "Ростелеком"

Том 1.3.2.2.1 Часть 2.
Проект межевания территории
Книга 1. Основная часть ПМТ.
Территория пункта Б

Стадия	Лист	Листов
ПМТ	8	56

Чертеж межевания территории
М 1:2000

АО "Гипросвязь-4"

ф А3

ИНВ.№ПОДЛ. | ПОДПИСЬ И ДАТА | ВЗАМ. ИНВ. №

С

Ю

Куземкинское сельское поселение

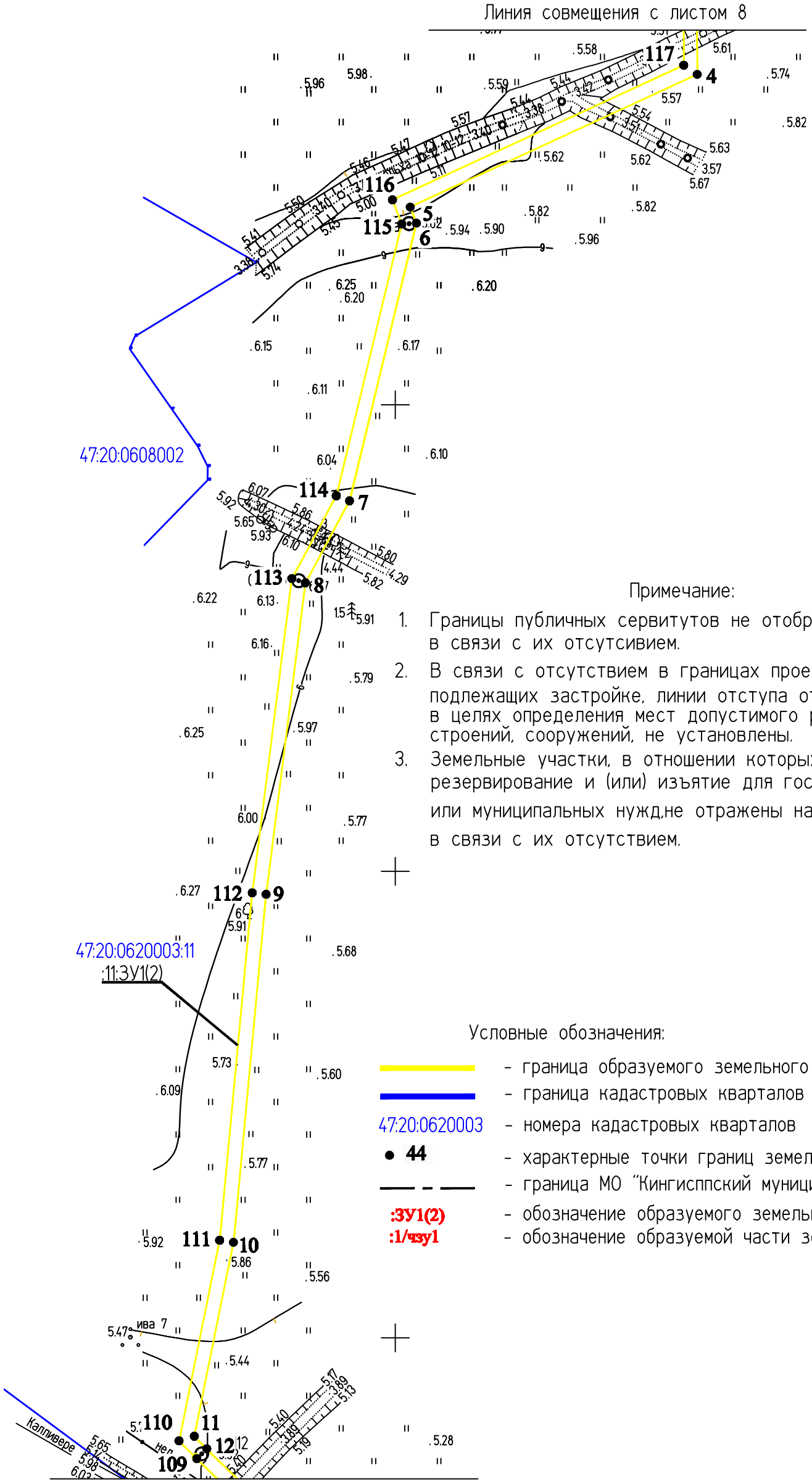

Примечание:

1. Границы публичных сервитутов не отображены в связи с их отсутсивием.
2. В связи с отсутствием в границах проекта межевания территорий, подлежащих застройке, линии отступа от красных линий в целях определения мест допустимого размещения зданий, строений, сооружений, не установлены.
3. Земельные участки, в отношении которых предполагается резервирование и (или) изъятие для государственных или муниципальных нужд,не отражены на чертеже в связи с их отсутствием.

Условные обозначения:

- граница образуемого земельного участка
- граница кадастровых кварталов
- 47:20:0620003 - номера кадастровых кварталов
- • 44 - характерные точки границ земельного участка
- граница МО "Кингисппский муниципальный район"
- :ЗУ1(2) - обозначение образуемого земельного участка
- :1/чзу1 - обозначение образуемой части земельного участка

Изм.	Кол.уч.	Лист	№ док.	Подпись	Дата
					2019
Разраб.		Чудинова			23.09
Проверил.		Ерхолин			23.09
Н. контр.		Ерхолин			23.09
ГИП		Ильин			23.09

00000000071736182683/03-ПМТ2.1

ВОЛС ПАО "Ростелеком"

Том 1.3.2.2.1 Часть 2.
Проект межевания территории
Книга 1. Основная часть ПМТ.
Территория пункта Б

Стадия	Лист	Листов
ПМТ	9	56

Чертеж межевания территории
М 1:2000

АО "Гипросвязь-4"

ф А3

ИНВ.N°ПОДЛ. | ПОДПИСЬ И ДАТА | ВЗАМ. ИНВ. N°

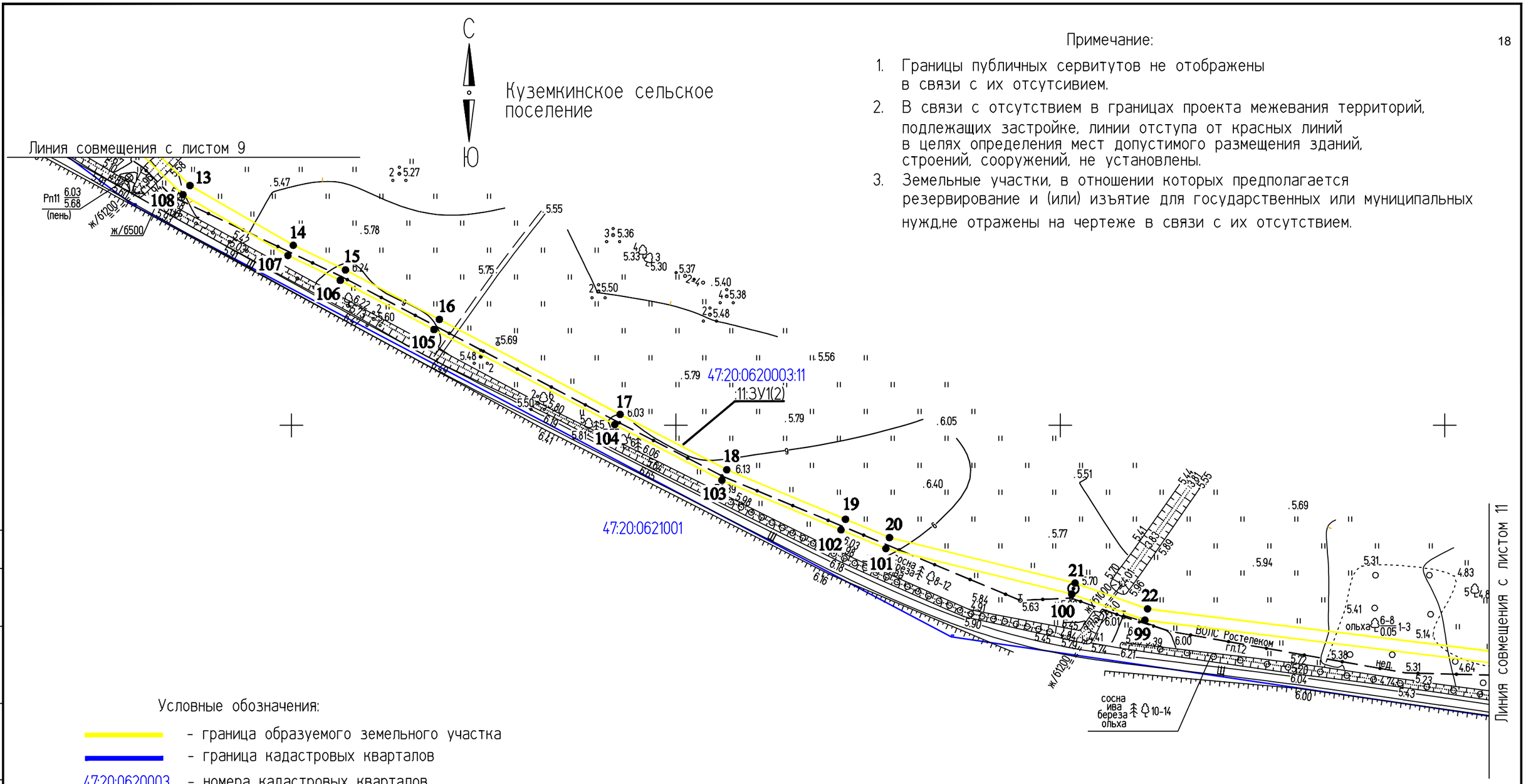

Примечание:

1. Границы публичных сервитутов не отображены в связи с их отсутсивием.
2. В связи с отсутствием в границах проекта межевания территорий, подлежащих застройке, линии отступа от красных линий в целях определения мест допустимого размещения зданий, строений, сооружений, не установлены.
3. Земельные участки, в отношении которых предполагается резервирование и (или) изъятие для государственных или муниципальных нужд,не отражены на чертеже в связи с их отсутствием.

Условные обозначения:

- граница образуемого земельного участка
- граница кадастровых кварталов
47:20:0620003 - номера кадастровых кварталов
• 44 - характерные точки границ земельного участка
- граница МО "Кингисппский муниципальный район"
:ЗУ1(2) - обозначение образуемого земельного участка
:1/чзу1 - обозначение образуемой части земельного участка

					2019	00000000071736182683/03-ПМТ2.1			
						ВОЛС ПАО "Ростелеком"			
Изм.	Кол.уч.	Лист	№ док.	Подпись	Дата	Том 1.3.2.2.1 Часть 2. Проект межевания территории Книга 1. Основная часть ПМТ. Территория пункта Б	Стадия	Лист	Листов
Разраб.		Чудинова			23.09		ПМТ	10	56
Проверил.		Ерхолин			23.09				
Н. контр.		Ерхолин			23.09	Чертеж межевания территории М 1:2000	АО "Гипросвязь-4"		
ГИП		Ильин			23.09				

ВЗАМ. ИНВ. N° | ПОДПИСЬ И ДАТА | ИНВ.N°ПОДЛ.

ф А3

С

Ю

Куземкинское сельское поселение

Примечание:

1. Границы публичных сервитутов не отображены в связи с их отсутсивием.
2. В связи с отсутствием в границах проекта межевания территорий, подлежащих застройке, линии отступа от красных линий в целях определения мест допустимого размещения зданий, строений, сооружений, не установлены.
3. Земельные участки, в отношении которых предполагается резервирование и (или) изъятие для государственных или муниципальных нужд,не отражены на чертеже в связи с их отсутствием.

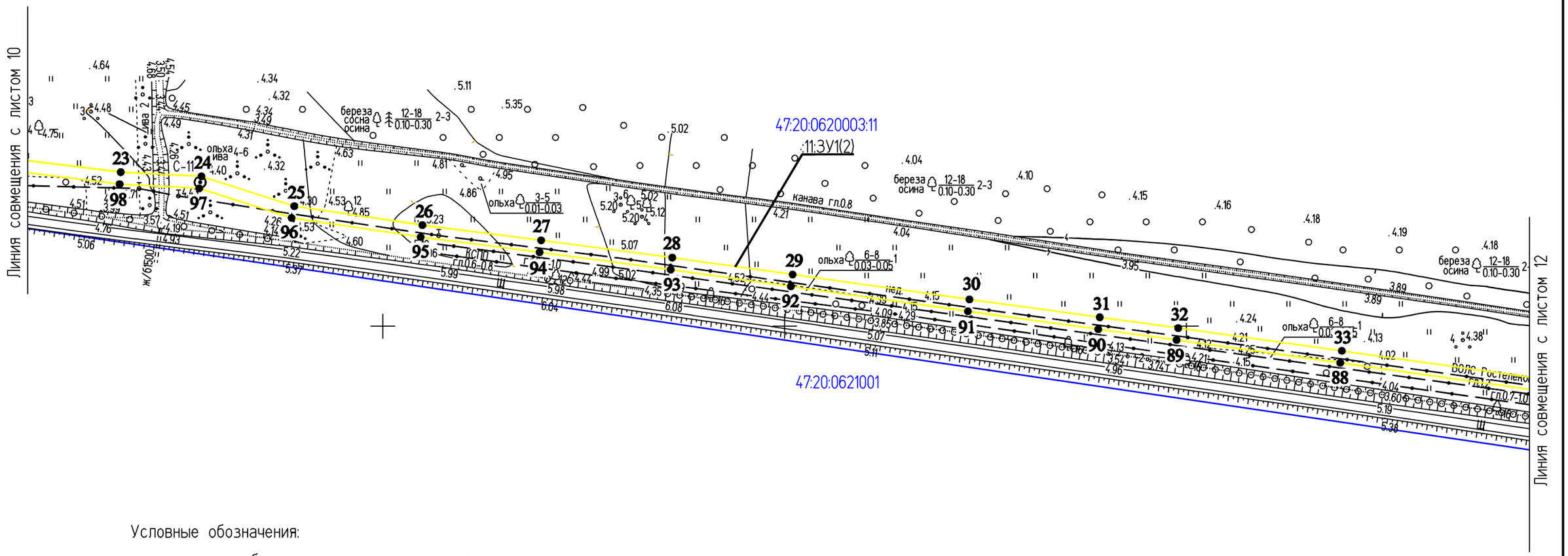

Условные обозначения:

- граница образуемого земельного участка
- граница кадастровых кварталов
47:20:0620003 - номера кадастровых кварталов
• 44 - характерные точки границ земельного участка
- граница МО "Кингисппский муниципальный район"
:ЗУ1(2) - обозначение образуемого земельного участка
:1/чзу1 - обозначение образуемой части земельного участка

Изм.	Кол.уч.	Лист	№ док.	Подпись	Дата
Разраб.		Чудинова			23.09.2019
Проверил.		Ерхолин			23.09.2019
Н. контр.		Ерхолин			23.09.2019
ГИП		Ильин			23.09.2019

00000000071736182683/03-ПМТ2.1

ВОЛС ПАО "Ростелеком"

Том 1.3.2.2.1 Часть 2.
Проект межевания территории
Книга 1. Основная часть ПМТ.
Территория пункта Б

Стадия	Лист	Листов
ПМТ	11	56

Чертеж межевания территории
М 1:2000

АО "Гипросвязь-4"

ф А3

ИНВ.N°ПОДЛ. | ПОДПИСЬ И ДАТА | ВЗАМ. ИНВ. N°

С

Ю

Куземкинское сельское поселение

Примечание:

1. Границы публичных сервитутов не отображены в связи с их отсутсивием.
2. В связи с отсутствием в границах проекта межевания территорий, подлежащих застройке, линии отступа от красных линий в целях определения мест допустимого размещения зданий, строений, сооружений, не установлены.
3. Земельные участки, в отношении которых предполагается резервирование и (или) изъятие для государственных или муниципальных нужд,не отражены на чертеже в связи с их отсутствием.

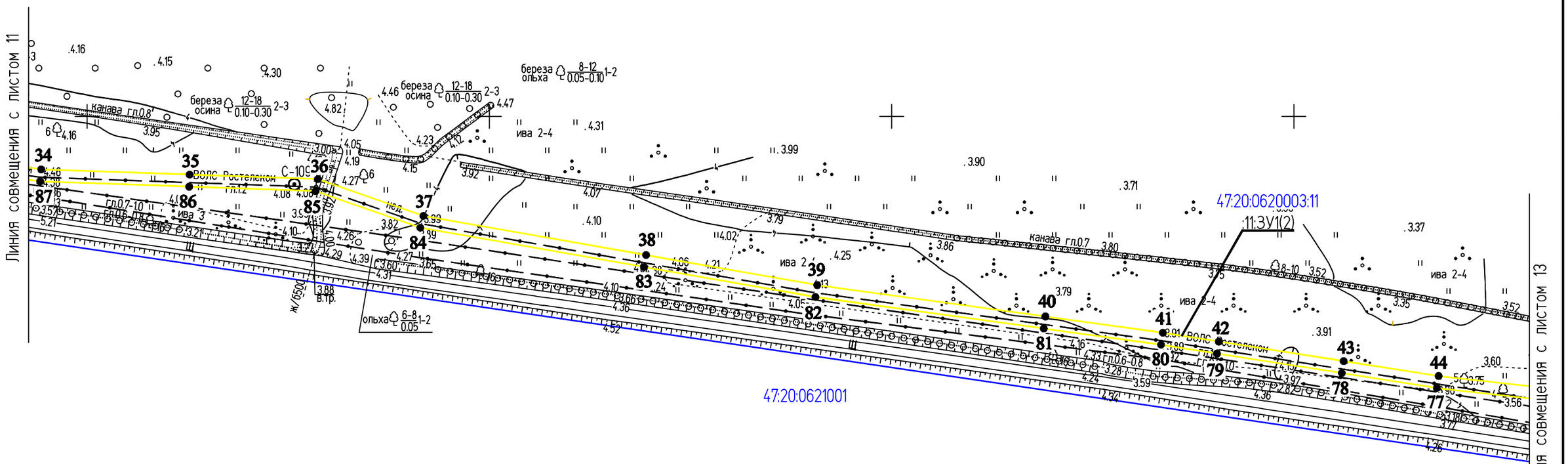

Условные обозначения:

- граница образуемого земельного участка
- граница кадастровых кварталов
- 47:20:0620003 - номера кадастровых кварталов
- • 44 - характерные точки границ земельного участка
- граница МО "Кингисппский муниципальный район"
- :ЗУ1(2) - обозначение образуемого земельного участка
- :1/чзу1 - обозначение образуемой части земельного участка

Изм.	Кол.уч.	Лист	№ док.	Подпись	Дата
					2019
Разраб.		Чудинова			23.09
Проверил.		Ерхолин			23.09
Н. контр.		Ерхолин			23.09
ГИП		Ильин			23.09

00000000071736182683/03-ПМТ2.1

ВОЛС ПАО "Ростелеком"

Том 1.3.2.2.1 Часть 2.
Проект межевания территории
Книга 1. Основная часть ПМТ.
Территория пункта Б

Стадия	Лист	Листов
ПМТ	12	56

Чертеж межевания территории
М 1:2000

АО "Гипросвязь-4"

ф А3

ИНВ.N°ПОДЛ. | ПОДПИСЬ И ДАТА | ВЗАМ. ИНВ. N°

С

Ю

Куземкинское сельское поселение

Примечание:

1. Границы публичных сервитутов не отображены в связи с их отсутсивием.
2. В связи с отсутствием в границах проекта межевания территорий, подлежащих застройке, линии отступа от красных линий в целях определения мест допустимого размещения зданий, строений, сооружений, не установлены.
3. Земельные участки, в отношении которых предполагается резервирование и (или) изъятие для государственных или муниципальных нужд,не отражены на чертеже в связи с их отсутствием.

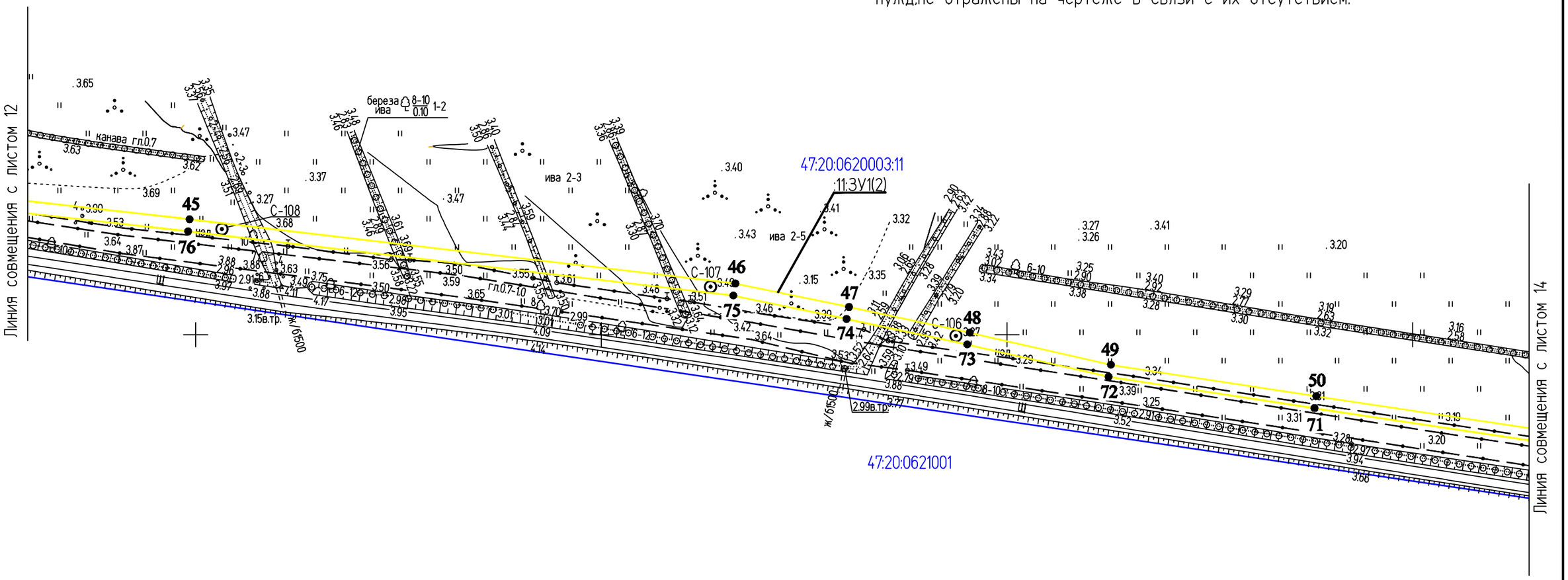

Условные обозначения:

- граница образуемого земельного участка
- граница кадастровых кварталов
- 47:20:0620003 - номера кадастровых кварталов
- • 44 - характерные точки границ земельного участка
- граница МО "Кингисппский муниципальный район"
- :ЗУ1(2) - обозначение образуемого земельного участка
- :1/чзу1 - обозначение образуемой части земельного участка

Изм.	Кол.уч.	Лист	№ док.	Подпись	Дата
					2019
Разраб.		Чудинова			23.09
Проверил.		Ерхолин			23.09
Н. контр.		Ерхолин			23.09
ГИП		Ильин			23.09

00000000071736182683/03-ПМТ2.1

ВОЛС ПАО "Ростелеком"

Том 1.3.2.2.1 Часть 2.
Проект межевания территории
Книга 1. Основная часть ПМТ.
Территория пункта Б

Стадия	Лист	Листов
ПМТ	13	56

Чертеж межевания территории
М 1:2000

АО "Гипросвязь-4"

ф А3

ИНВ.№ ПОДЛ. | ПОДПИСЬ И ДАТА | ВЗАМ. ИНВ. №

С

Ю

Куземкинское сельское поселение

Примечание:

1. Границы публичных сервитутов не отображены в связи с их отсутсивием.
2. В связи с отсутствием в границах проекта межевания территорий, подлежащих застройке, линии отступа от красных линий в целях определения мест допустимого размещения зданий, строений, сооружений, не установлены.
3. Земельные участки, в отношении которых предполагается резервирование и (или) изъятие для государственных или муниципальных нужд,не отражены на чертеже в связи с их отсутствием.

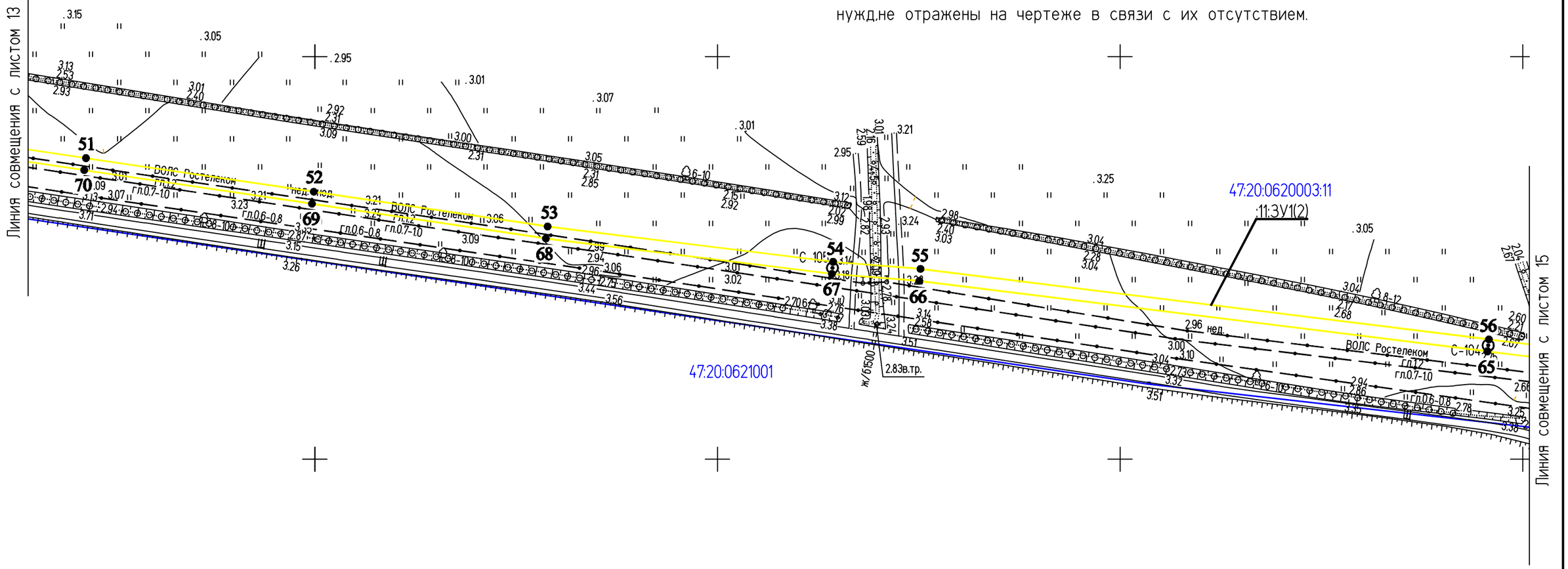

Условные обозначения:

- граница образуемого земельного участка
- граница кадастровых кварталов
47:20:0620003 - номера кадастровых кварталов
• 44 - характерные точки границ земельного участка
- граница МО "Кингисппский муниципальный район"
:ЗУ1(2) - обозначение образуемого земельного участка
:1/чзу1 - обозначение образуемой части земельного участка

					2019
Изм.	Кол.уч.	Лист	№ док.	Подпись	Дата
Разраб.		Чудинова			23.09
Проверил.		Ерхолин			23.09
Н. контр.		Ерхолин			23.09
ГИП		Ильин			23.09

00000000071736182683/03-ПМТ2.1

ВОЛС ПАО "Ростелеком"

Том 1.3.2.2.1 Часть 2.
Проект межевания территории
Книга 1. Основная часть ПМТ.
Территория пункта Б

Стадия	Лист	Листов
ПМТ	14	56

Чертеж межевания территории
М 1:2000

АО "Гипросвязь-4"

ф А3

ИНВ.N°ПОДЛ. | ПОДПИСЬ И ДАТА | ВЗАМ. ИНВ. N°

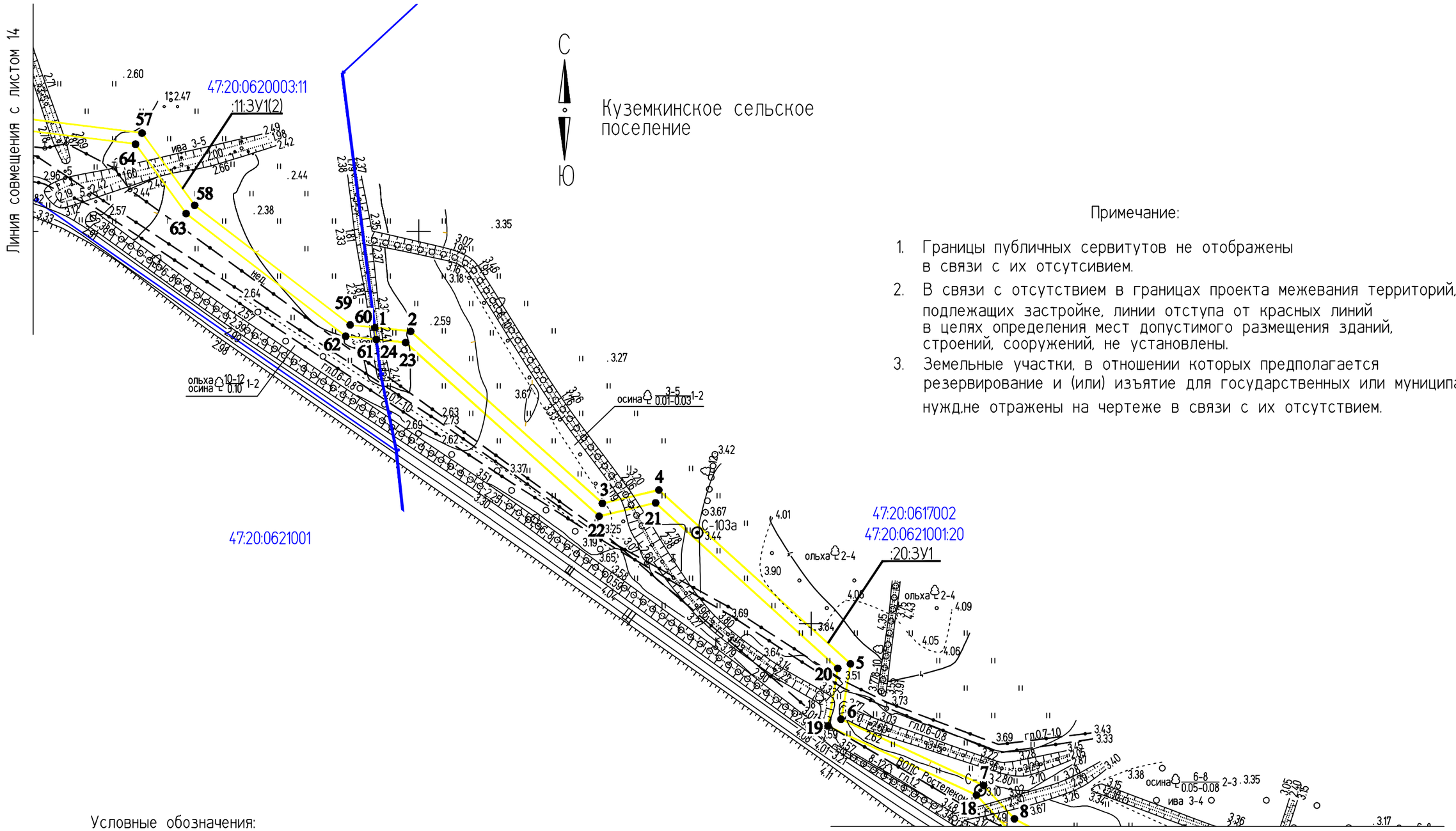

Примечание:

1. Границы публичных сервитутов не отображены в связи с их отсутсивием.
2. В связи с отсутствием в границах проекта межевания территорий, подлежащих застройке, линии отступа от красных линий в целях определения мест допустимого размещения зданий, строений, сооружений, не установлены.
3. Земельные участки, в отношении которых предполагается резервирование и (или) изъятие для государственных или муниципальных нужд,не отражены на чертеже в связи с их отсутствием.

Условные обозначения:

- граница образуемого земельного участка
- граница кадастровых кварталов
- 47:20:0620003 - номера кадастровых кварталов
- ● 44 - характерные точки границ земельного участка
- граница МО "Кингисппский муниципальный район"
- :ЗУ1(2) - обозначение образуемого земельного участка
- :1/чзу1 - обозначение образуемой части земельного участка

Изм.	Кол.уч.	Лист	№ док.	Подпись	Дата
					2019
Разраб.		Чудинова			23.09
Проверил.		Ерхолин			23.09
Н. контр.		Ерхолин			23.09
ГИП		Ильин			23.09

00000000071736182683/03-ПМТ2.1

ВОЛС ПАО "Ростелеком"

Том 1.3.2.2.1 Часть 2.
Проект межевания территории
Книга 1. Основная часть ПМТ.
Территория пункта Б

Стадия	Лист	Листов
ПМТ	15	56

Чертеж межевания территории
М 1:2000

АО "Гипросвязь-4"

ф А3

ИНВ.№ПОДЛ. | ПОДПИСЬ И ДАТА | ВЗАМ. ИНВ. №

Линия совмещения с листом 15

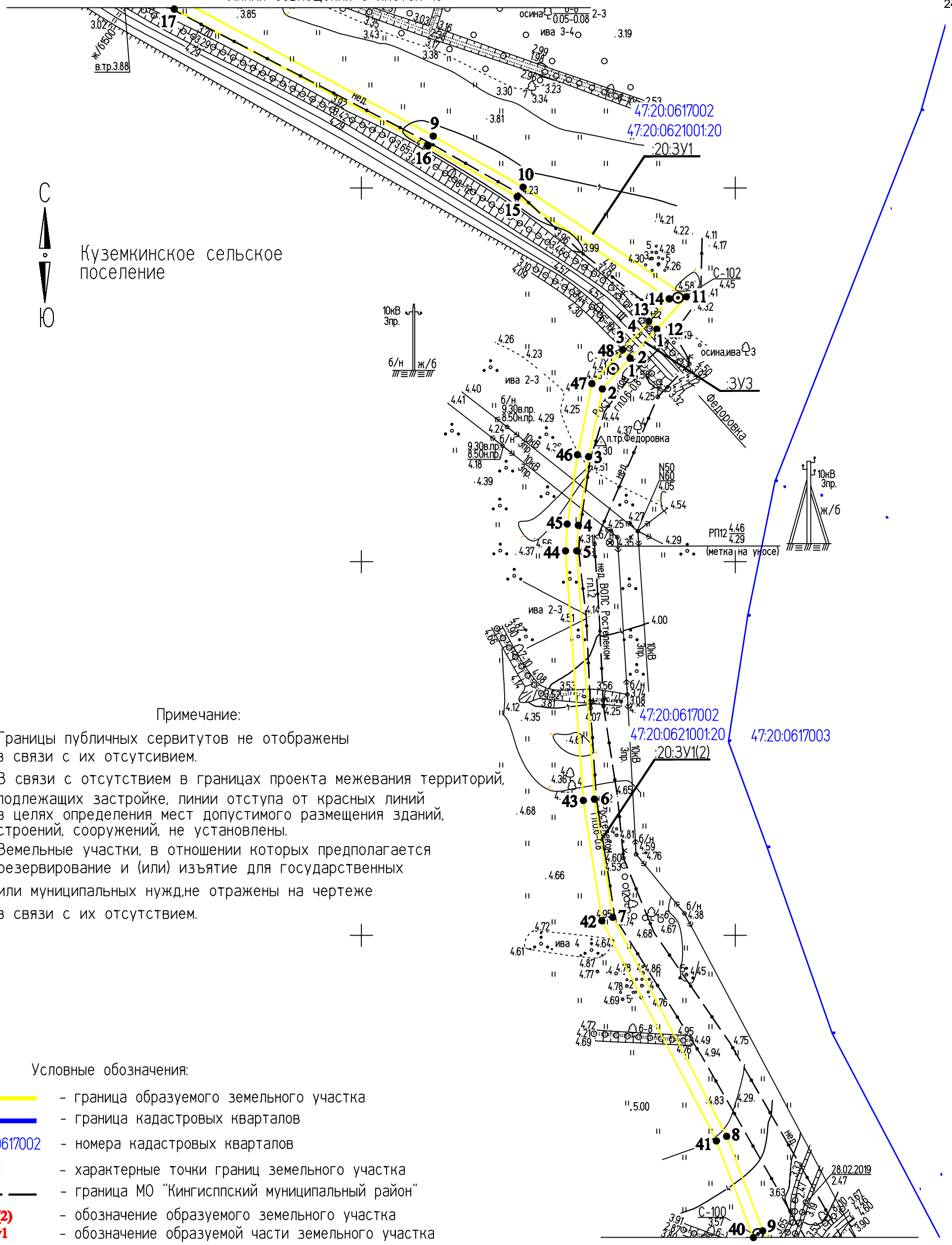

Линия совмещения с листом 17

Примечание:

1. Границы публичных сервитутов не отображены в связи с их отсутсивием.
2. В связи с отсутствием в границах проекта межевания территорий, подлежащих застройке, линии отступа от красных линий в целях определения мест допустимого размещения зданий, строений, сооружений, не установлены.
3. Земельные участки, в отношении которых предполагается резервирование и (или) изъятие для государственных или муниципальных нужд,не отражены на чертеже в связи с их отсутствием.

Условные обозначения:

- граница образуемого земельного участка
- граница кадастровых кварталов
- 47:20:0617002 - номера кадастровых кварталов
- • 44 - характерные точки границ земельного участка
- граница МО "Кингисппский муниципальный район"
- :ЗУ1(2) - обозначение образуемого земельного участка
- :1/чзу1 - обозначение образуемой части земельного участка

Изм.	Кол.уч.	Лист	№ док.	Подпись	Дата
Разраб.		Чудинова			23.09.2019
Проверил.		Ерхолин			23.09.2019
Н. контр.		Ерхолин			23.09.2019
ГИП		Ильин			23.09.2019

00000000071736182683/03-ПМТ2.1

ВОЛС ПАО "Ростелеком"

Том 1.3.2.2.1 Часть 2.
Проект межевания территории
Книга 1. Основная часть ПМТ.
Территория пункта Б

Стадия	Лист	Листов
ПМТ	16	56

Чертеж межевания территории
М 1:2000

АО "Гипросвязь-4"

ф А3

ИНВ.N°ПОДЛ. | ПОДПИСЬ И ДАТА | ВЗАМ. ИНВ. N°

Линия совмещения с листом 16



Линия совмещения с листом 18

Примечание:

1. Границы публичных сервитутов не отображены в связи с их отсутсивием.
2. В связи с отсутствием в границах проекта межевания территорий, подлежащих застройке, линии отступа от красных линий в целях определения мест допустимого размещения зданий, строений, сооружений, не установлены.
3. Земельные участки, в отношении которых предполагается резервирование и (или) изъятие для государственных или муниципальных нужд,не отражены на чертеже в связи с их отсутствием.

Условные обозначения:

- граница образуемого земельного участка
- граница кадастровых кварталов
- 47:20:0617002 - номера кадастровых кварталов
- ● 44 - характерные точки границ земельного участка
- граница МО "Кингисппский муниципальный район"
- :ЗУ1(2) - обозначение образуемого земельного участка
- :1/чзу1 - обозначение образуемой части земельного участка

Изм.	Кол.уч.	Лист	№ док.	Подпись	Дата
					2019
Разраб.		Чудинова			23.09
Проверил.		Ерхолин			23.09
Н. контр.		Ерхолин			23.09
ГИП		Ильин			23.09

00000000071736182683/03-ПМТ2.1

ВОЛС ПАО "Ростелеком"

Том 1.3.2.2.1 Часть 2.
Проект межевания территории
Книга 1. Основная часть ПМТ.
Территория пункта Б

Стадия	Лист	Листов
ПМТ	17	56

Чертеж межевания территории
М 1:2000

АО "Гипросвязь-4"

ф А3

ИНВ.№ПОДЛ. | ПОДПИСЬ И ДАТА | ВЗАМ. ИНВ. №

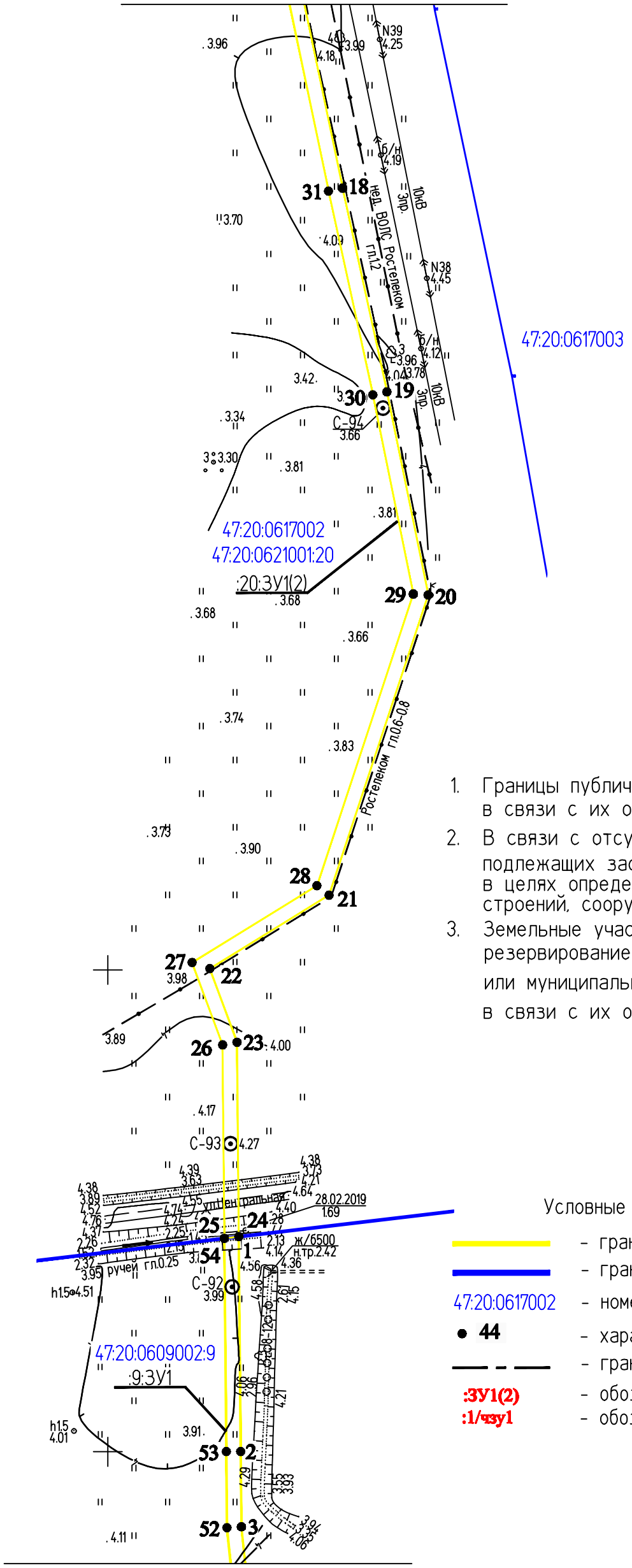

Примечание:

1. Границы публичных сервитутов не отображены в связи с их отсутсивием.
2. В связи с отсутствием в границах проекта межевания территорий, подлежащих застройке, линии отступа от красных линий в целях определения мест допустимого размещения зданий, строений, сооружений, не установлены.
3. Земельные участки, в отношении которых предполагается резервирование и (или) изъятие для государственных или муниципальных нужд,не отражены на чертеже в связи с их отсутствием.

Условные обозначения:

- граница образуемого земельного участка
- граница кадастровых кварталов
- 47:20:0617002 - номера кадастровых кварталов
- ● 44 - характерные точки границ земельного участка
- граница МО "Кингисппский муниципальный район"
- :ЗУ1(2) - обозначение образуемого земельного участка
- :1/чзу1 - обозначение образуемой части земельного участка

					2019
Изм.	Кол.уч.	Лист	№ док.	Подпись	Дата
Разраб.		Чудинова			23.09
Проверил.		Ерхолин			23.09
Н. контр.		Ерхолин			23.09
ГИП		Ильин			23.09

00000000071736182683/03-ПМТ2.1		
ВОЛС ПАО "Ростелеком"		
Том 1.3.2.2.1 Часть 2. Проект межевания территории Книга 1. Основная часть ПМТ. Территория пункта Б	Стадия	Лист	Листов
	ПМТ	18	56
Чертеж межевания территории М 1:2000	АО "Гипросвязь-4"		

ИНВ.№ПОДЛ. | ПОДПИСЬ И ДАТА | ВЗАМ. ИНВ. №

ф А3

Линия совмещения с листом 18

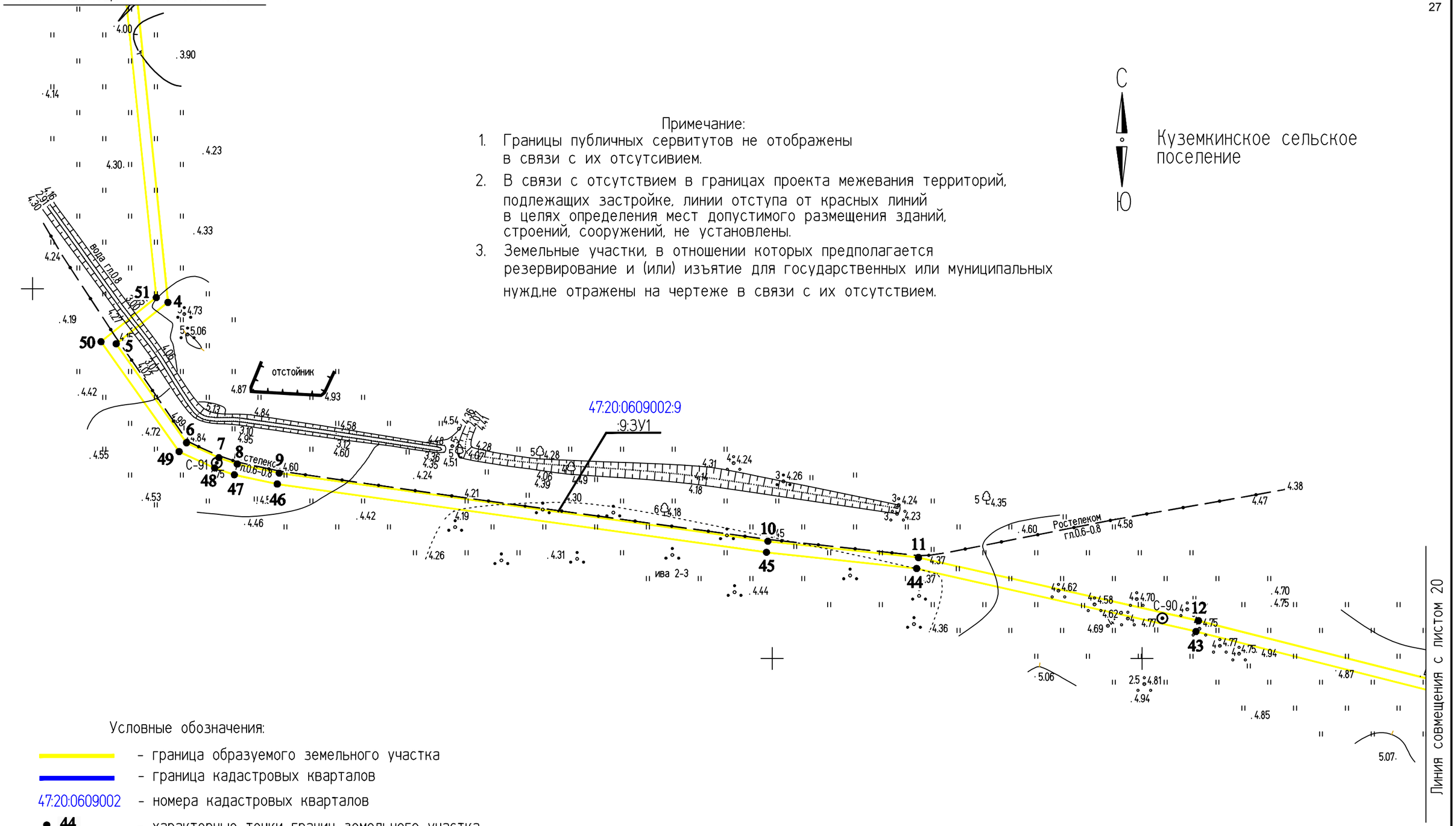

Примечание:

1. Границы публичных сервитутов не отображены в связи с их отсутсивием.
2. В связи с отсутствием в границах проекта межевания территорий, подлежащих застройке, линии отступа от красных линий в целях определения мест допустимого размещения зданий, строений, сооружений, не установлены.
3. Земельные участки, в отношении которых предполагается резервирование и (или) изъятие для государственных или муниципальных нужд,не отражены на чертеже в связи с их отсутствием.

С

Ю

Куземкинское сельское поселение

Условные обозначения:

- граница образуемого земельного участка
- граница кадастровых кварталов
- 47:20:0609002 - номера кадастровых кварталов
- ● 44 - характерные точки границ земельного участка
- граница МО "Кингисппский муниципальный район"
- :ЗУ1(2) - обозначение образуемого земельного участка
- :1/чзу1 - обозначение образуемой части земельного участка

Линия совмещения с листом 20

Изм.	Кол.уч.	Лист	№ док.	Подпись	Дата
					2019
Разраб.		Чудинова			23.09
Проверил.		Ерхолин			23.09
Н. контр.		Ерхолин			23.09
ГИП		Ильин			23.09

00000000071736182683/03-ПМТ2.1

ВОЛС ПАО "Ростелеком"

Том 1.3.2.2.1 Часть 2.
Проект межевания территории
Книга 1. Основная часть ПМТ.
Территория пункта Б

Стадия	Лист	Листов
ПМТ	19	56

Чертеж межевания территории
М 1:2000

АО "Гипросвязь-4"

ф А3

ВЗАМ. ИНВ. № | ПОДПИСЬ И ДАТА | ИНВ.№ ПОДЛ.

С

Ю

Куземкинское сельское поселение

Примечание:

1. Границы публичных сервитутов не отображены в связи с их отсутсивием.
2. В связи с отсутствием в границах проекта межевания территорий, подлежащих застройке, линии отступа от красных линий в целях определения мест допустимого размещения зданий, строений, сооружений, не установлены.
3. Земельные участки, в отношении которых предполагается резервирование и (или) изъятие для государственных или муниципальных нужд,не отражены на чертеже в связи с их отсутствием.

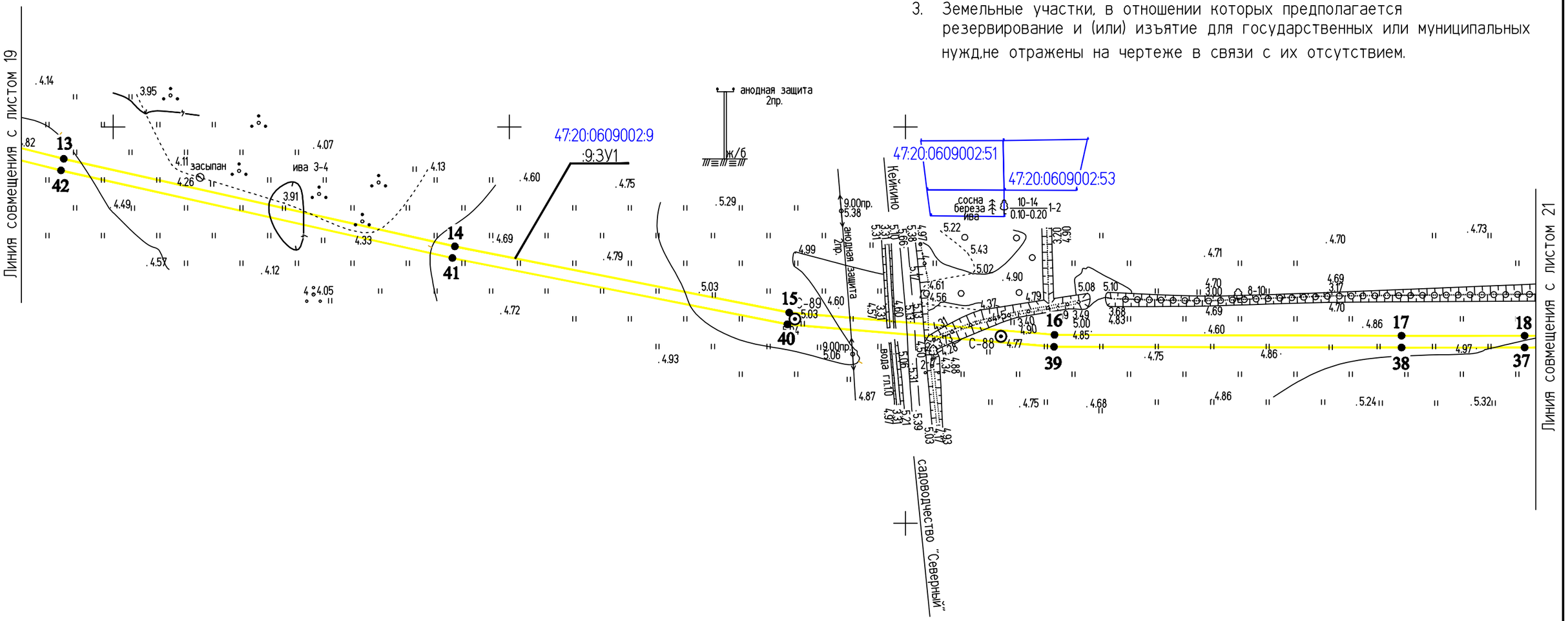

Условные обозначения:

- граница образуемого земельного участка
- граница кадастровых кварталов
47:20:0609002 - номера кадастровых кварталов
• 44 - характерные точки границ земельного участка
- граница МО "Кингисппский муниципальный район"
:ЗУ1(2) - обозначение образуемого земельного участка
:1/чзу1 - обозначение образуемой части земельного участка

Изм.	Кол.уч.	Лист	№ док.	Подпись	Дата
					2019
Разраб.		Чудинова			23.09
Проверил.		Ерхолин			23.09
Н. контр.		Ерхолин			23.09
ГИП		Ильин			23.09

00000000071736182683/03-ПМТ2.1

ВОЛС ПАО "Ростелеком"

Том 1.3.2.2.1 Часть 2.
Проект межевания территории
Книга 1. Основная часть ПМТ.
Территория пункта Б

Стадия	Лист	Листов
ПМТ	20	56

Чертеж межевания территории
М 1:2000

АО "Гипросвязь-4"

ИНВ.№ ПОДЛ. | ПОДПИСЬ И ДАТА | ВЗАМ. ИНВ. №

ф А3

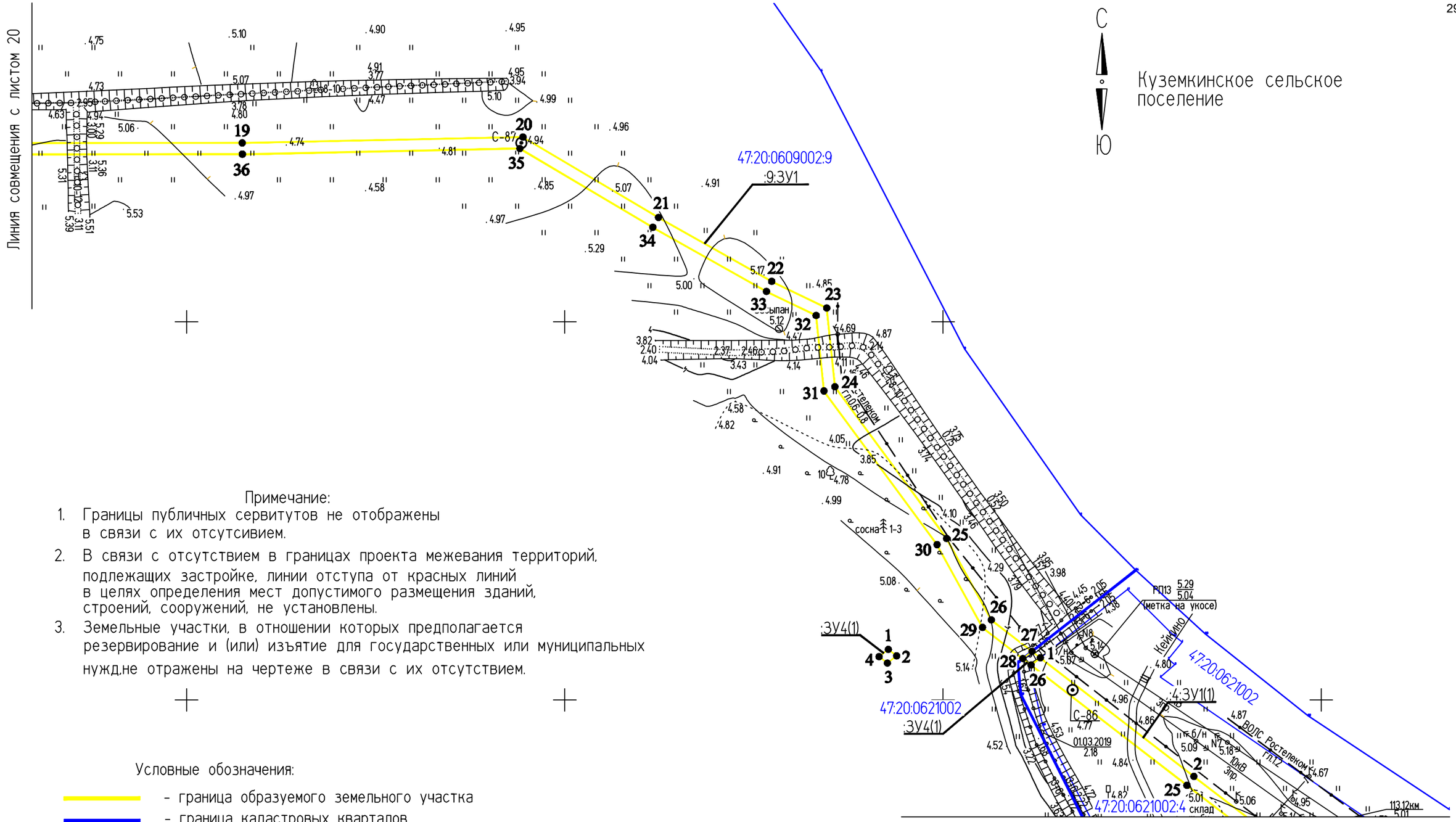

Примечание:

1. Границы публичных сервитутов не отображены в связи с их отсутсивием.
2. В связи с отсутствием в границах проекта межевания территорий, подлежащих застройке, линии отступа от красных линий в целях определения мест допустимого размещения зданий, строений, сооружений, не установлены.
3. Земельные участки, в отношении которых предполагается резервирование и (или) изъятие для государственных или муниципальных нужд,не отражены на чертеже в связи с их отсутствием.

Условные обозначения:

- граница образуемого земельного участка
- граница кадастровых кварталов
47:20:0609002 - номера кадастровых кварталов
• 44 - характерные точки границ земельного участка
- граница МО "Кингисппский муниципальный район"
:ЗУ1(2) - обозначение образуемого земельного участка
:1/чзу1 - обозначение образуемой части земельного участка

Изм.	Кол.уч.	Лист	№ док.	Подпись	Дата
Разраб.		Чудинова			23.09.2019
Проверил.		Ерхолин			23.09.2019
Н. контр.		Ерхолин			23.09.2019
ГИП		Ильин			23.09.2019

00000000071736182683/03-ПМТ2.1

ВОЛС ПАО "Ростелеком"

Том 1.3.2.2.1 Часть 2.
Проект межевания территории
Книга 1. Основная часть ПМТ.
Территория пункта Б

Стадия	Лист	Листов
ПМТ	21	56

Чертеж межевания территории
М 1:2000

АО "Гипросвязь-4"

ф А3

ИНВ.№ ПОДЛ. | ПОДПИСЬ И ДАТА | ВЗАМ. ИНВ. №

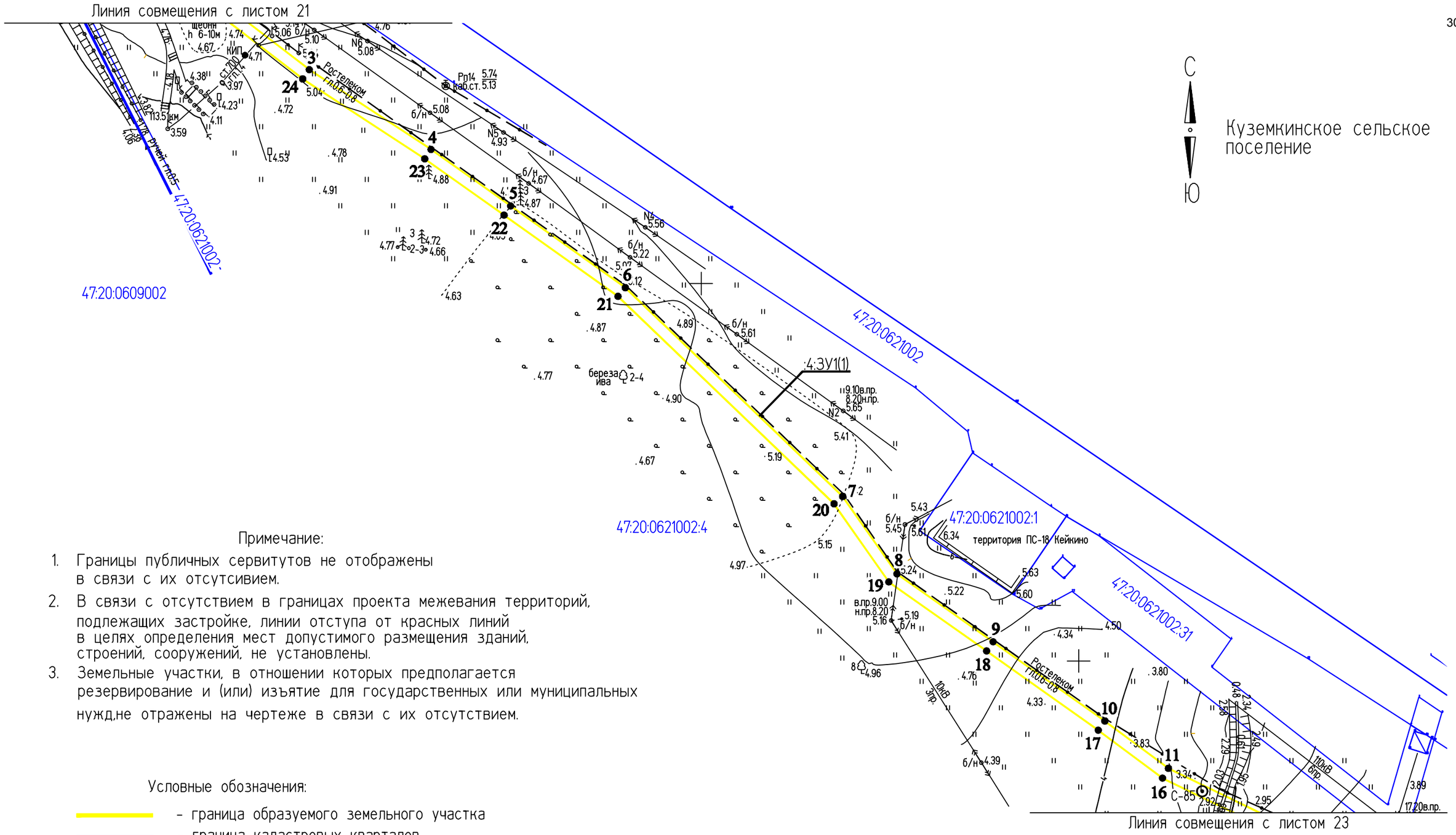

Примечание:

1. Границы публичных сервитутов не отображены в связи с их отсутсивием.
2. В связи с отсутствием в границах проекта межевания территорий, подлежащих застройке, линии отступа от красных линий в целях определения мест допустимого размещения зданий, строений, сооружений, не установлены.
3. Земельные участки, в отношении которых предполагается резервирование и (или) изъятие для государственных или муниципальных нужд,не отражены на чертеже в связи с их отсутствием.

Условные обозначения:

- граница образуемого земельного участка
- граница кадастровых кварталов
- 47:20:0621002 – номера кадастровых кварталов
- • 44 – характерные точки границ земельного участка
- граница МО "Кингисппский муниципальный район"
- :ЗУ1(2) – обозначение образуемого земельного участка
- :1/чзу1 – обозначение образуемой части земельного участка

Куземкинское сельское поселение

Изм.	Кол.уч.	Лист	№ док.	Подпись	Дата
Разраб.		Чудинова			23.09.2019
Проверил.		Ерхолин			23.09.2019
Н. контр.		Ерхолин			23.09.2019
ГИП		Ильин			23.09.2019

00000000071736182683/03-ПМТ2.1

ВОЛС ПАО "Ростелеком"

Том 1.3.2.2.1 Часть 2.
Проект межевания территории
Книга 1. Основная часть ПМТ.
Территория пункта Б

Стадия	Лист	Листов
ПМТ	22	56

Чертеж межевания территории
М 1:2000

АО "Гипросвязь-4"

ф А3

ИНВ.№ ПОДЛ. | ПОДПИСЬ И ДАТА | ВЗАМ. ИНВ. №

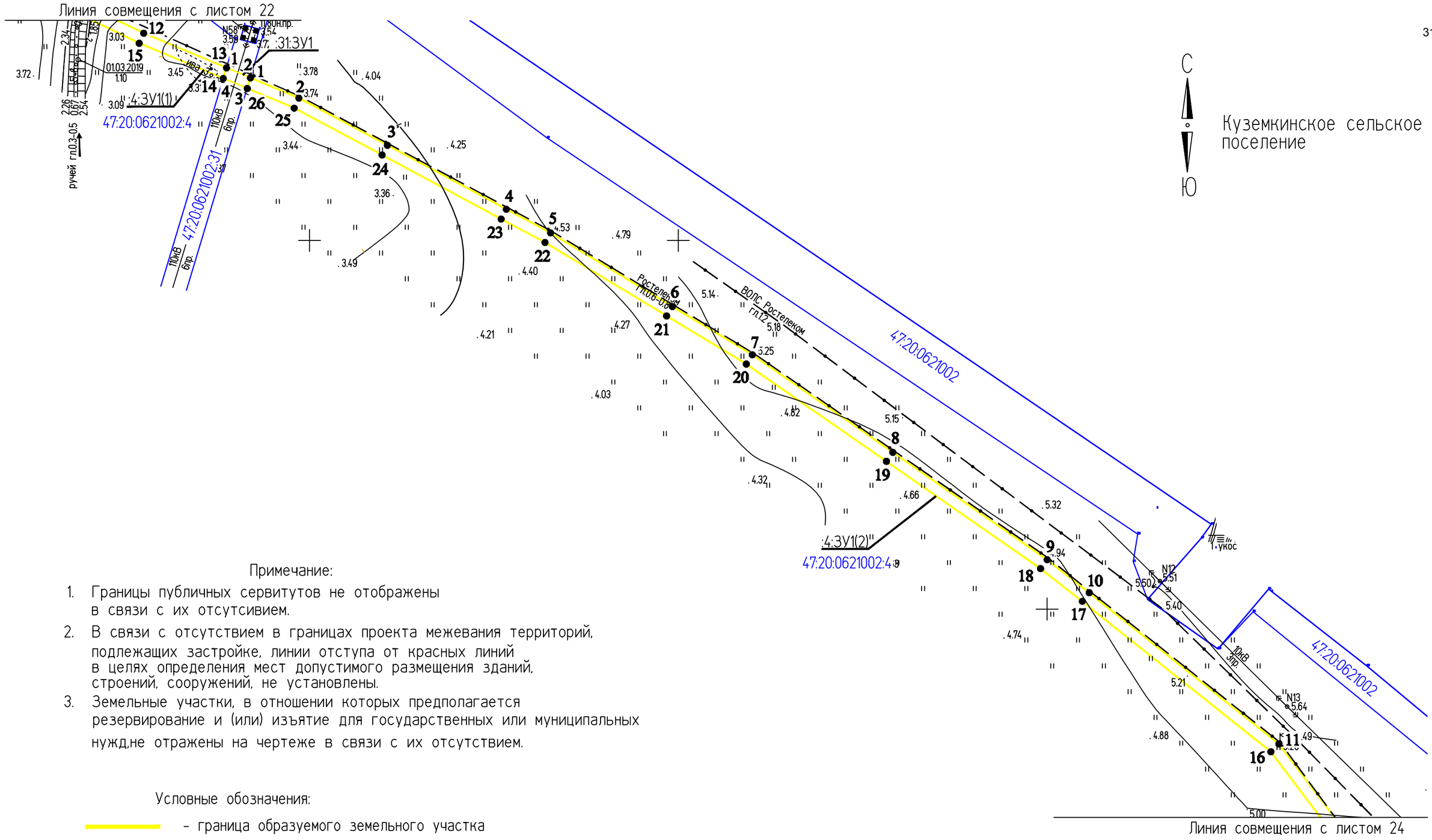

Примечание:

1. Границы публичных сервитутов не отображены в связи с их отсутсивием.
2. В связи с отсутствием в границах проекта межевания территорий, подлежащих застройке, линии отступа от красных линий в целях определения мест допустимого размещения зданий, строений, сооружений, не установлены.
3. Земельные участки, в отношении которых предполагается резервирование и (или) изъятие для государственных или муниципальных нужд,не отражены на чертеже в связи с их отсутствием.

Условные обозначения:

- граница образуемого земельного участка
- граница кадастровых кварталов
- 47:20:0621002 – номера кадастровых кварталов
- • 44 – характерные точки границ земельного участка
- граница МО "Кингисппский муниципальный район"
- :ЗУ1(2) – обозначение образуемого земельного участка
- :1/чзу1 – обозначение образуемой части земельного участка

Изм.	Кол.уч.	Лист	№ док.	Подпись	Дата
Разраб.		Чудинова			23.09.2019
Проверил.		Ерхолин			23.09.2019
Н. контр.		Ерхолин			23.09.2019
ГИП		Ильин			23.09.2019

00000000071736182683/03-ПМТ2.1		
ВОЛС ПАО "Ростелеком"		
Том 1.3.2.2.1 Часть 2. Проект межевания территории Книга 1. Основная часть ПМТ. Территория пункта Б	Стадия	Лист	Листов
	ПМТ	23	56
Чертеж межевания территории М 1:2000	АО "Гипросвязь-4"		

ИНВ.№ ПОДЛ. | ПОДПИСЬ И ДАТА | ВЗАМ. ИНВ. №

ф А3

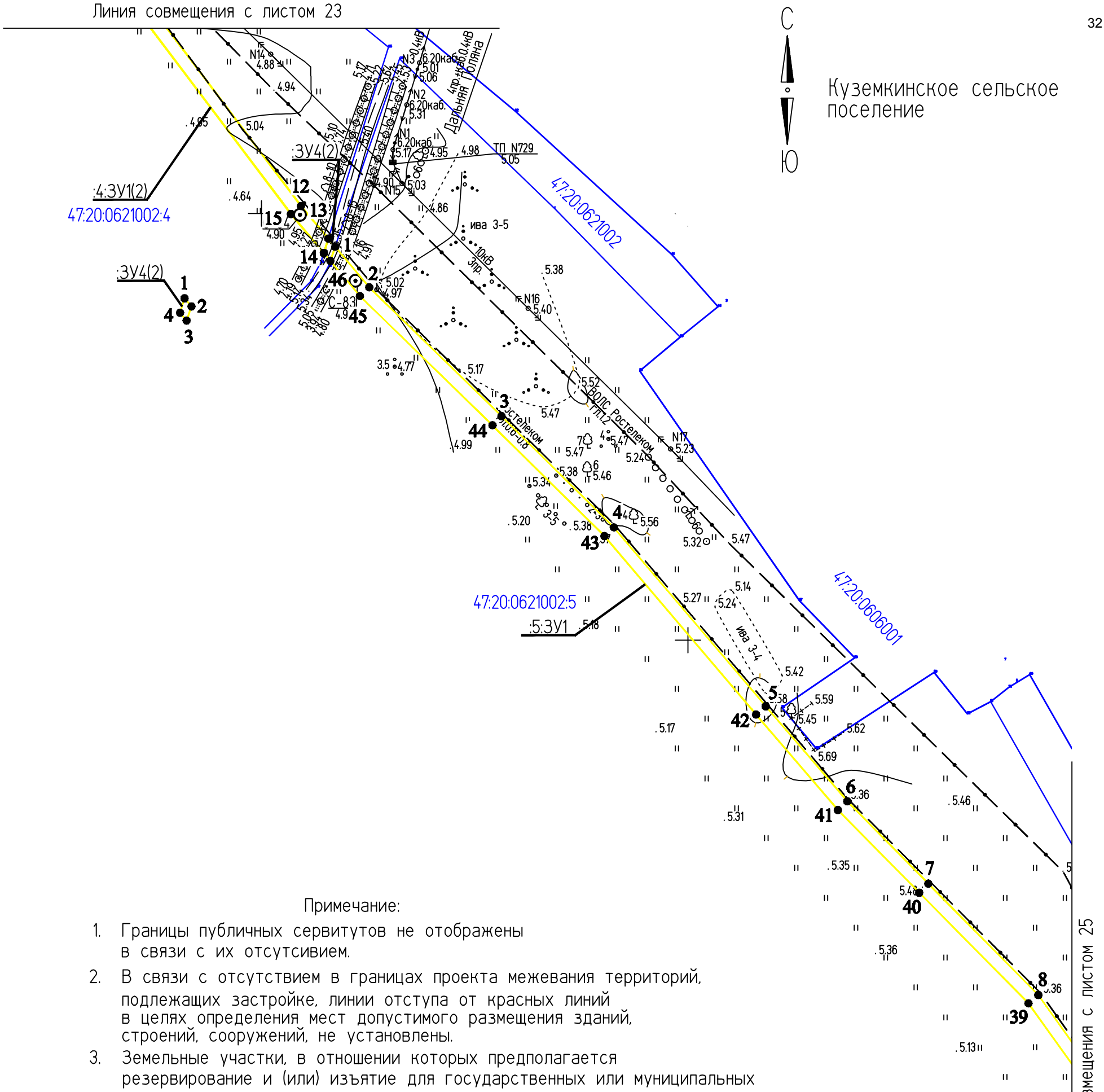

Примечание:

1. Границы публичных сервитутов не отображены в связи с их отсутсивием.
2. В связи с отсутствием в границах проекта межевания территорий, подлежащих застройке, линии отступа от красных линий в целях определения мест допустимого размещения зданий, строений, сооружений, не установлены.
3. Земельные участки, в отношении которых предполагается резервирование и (или) изъятие для государственных или муниципальных нужд,не отражены на чертеже в связи с их отсутствием.

Условные обозначения:

- граница образуемого земельного участка
- граница кадастровых кварталов
47:20:0621002 - номера кадастровых кварталов
• 44 - характерные точки границ земельного участка
- граница МО "Кингисппский муниципальный район"
:ЗУ1(2) - обозначение образуемого земельного участка
:1/чзу1 - обозначение образуемой части земельного участка

Изм.	Кол.уч.	Лист	№ док.	Подпись	Дата
Разраб.		Чудинова			23.09.2019
Проверил.		Ерхолин			23.09.2019
Н. контр.		Ерхолин			23.09.2019
ГИП		Ильин			23.09.2019

00000000071736182683/03-ПМТ2.1

ВОЛС ПАО "Ростелеком"

Том 1.3.2.2.1 Часть 2.
Проект межевания территории
Книга 1. Основная часть ПМТ.
Территория пункта Б

Стадия	Лист	Листов
ПМТ	24	56

Чертеж межевания территории
М 1:2000

АО "Гипросвязь-4"

ф А3

ИНВ.N°ПОДЛ. | ПОДПИСЬ И ДАТА | ВЗАМ. ИНВ. N°

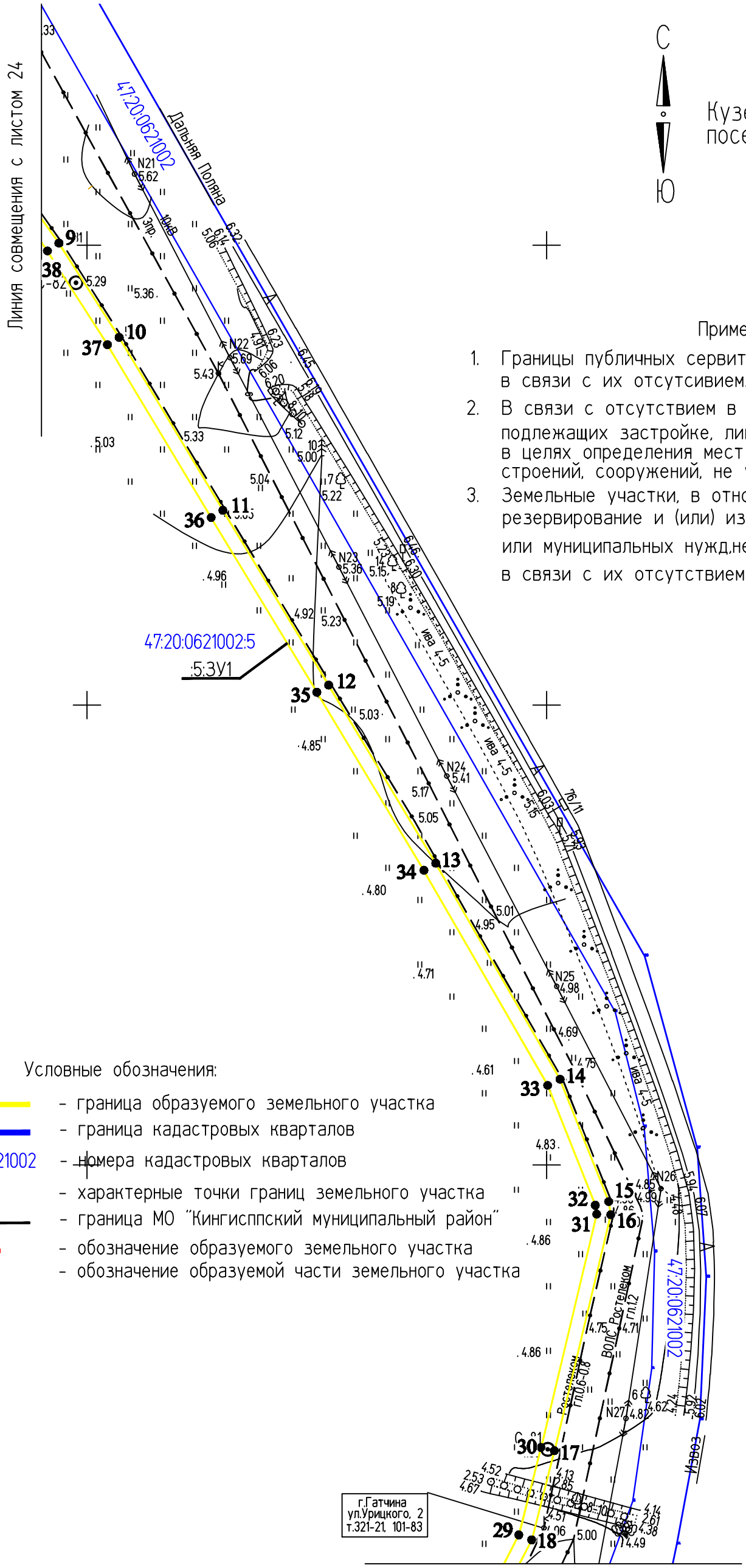

С

Ю

Куземкинское сельское поселение

Примечание:

1. Границы публичных сервитутов не отображены в связи с их отсутсивием.
2. В связи с отсутствием в границах проекта межевания территорий, подлежащих застройке, линии отступа от красных линий в целях определения мест допустимого размещения зданий, строений, сооружений, не установлены.
3. Земельные участки, в отношении которых предполагается резервирование и (или) изъятие для государственных или муниципальных нужд,не отражены на чертеже в связи с их отсутствием.

Условные обозначения:

- граница образуемого земельного участка
- граница кадастровых кварталов
- 47:20:0621002 - номера кадастровых кварталов
- ● 44 - характерные точки границ земельного участка
- граница МО "Кингисппский муниципальный район"
- :ЗУ1(2) - обозначение образуемого земельного участка
- :1/чзу1 - обозначение образуемой части земельного участка

Изм.	Кол.уч.	Лист	№ док.	Подпись	Дата
					2019
Разраб.		Чудинова			23.09
Проверил.		Ерхолин			23.09
Н. контр.		Ерхолин			23.09
ГИП		Ильин			23.09

00000000071736182683/03-ПМТ2.1

ВОЛС ПАО "Ростелеком"

Том 1.3.2.2.1 Часть 2.
Проект межевания территории
Книга 1. Основная часть ПМТ.
Территория пункта Б

Стадия	Лист	Листов
ПМТ	25	56

Чертеж межевания территории
М 1:2000

АО "Гипросвязь-4"

ф А3

ИНВ.N°ПОДЛ. | ПОДПИСЬ И ДАТА | ВЗАМ. ИНВ. N°

Линия совмещения с листом 25

С
З
В
Ю

Куземкинское сельское поселение

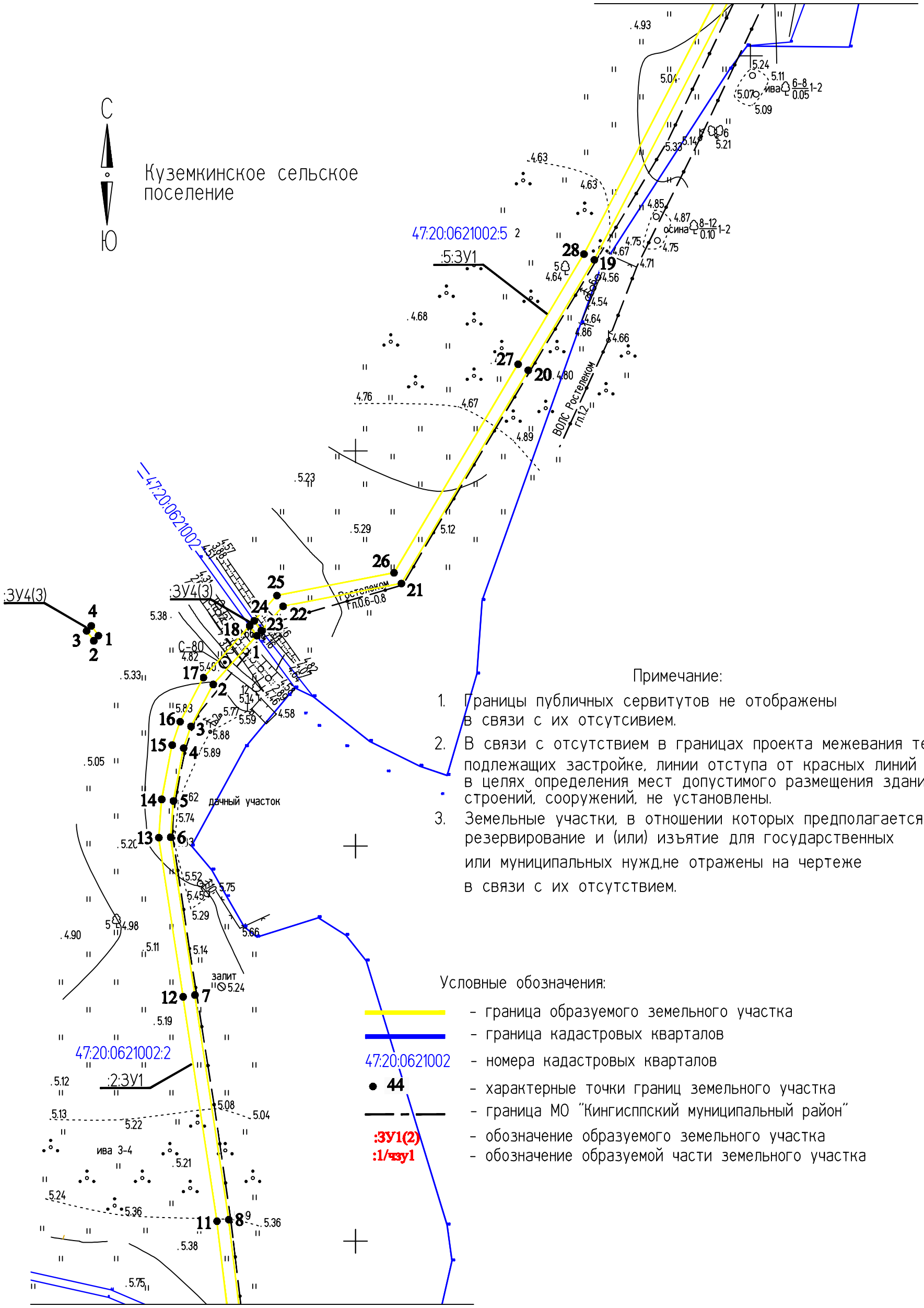

Примечание:

1. Границы публичных сервитутов не отображены в связи с их отсутсивием.
2. В связи с отсутствием в границах проекта межевания территорий, подлежащих застройке, линии отступа от красных линий в целях определения мест допустимого размещения зданий, строений, сооружений, не установлены.
3. Земельные участки, в отношении которых предполагается резервирование и (или) изъятие для государственных или муниципальных нужд,не отражены на чертеже в связи с их отсутствием.

Условные обозначения:

- граница образуемого земельного участка
- граница кадастровых кварталов
47:20:0621002 - номера кадастровых кварталов
• 44 - характерные точки границ земельного участка
- граница МО "Кингисппский муниципальный район"
:ЗУ1(2) - обозначение образуемого земельного участка
:1/чзу1 - обозначение образуемой части земельного участка

Линия совмещения с листом 27

					2019	00000000071736182683/03-ПМТ2.1		
						ВОЛС ПАО "Ростелеком"		
Изм.	Кол.уч.	Лист	№ док.	Подпись	Дата	Том 1.3.2.2.1 Часть 2. Проект межевания территории Книга 1. Основная часть ПМТ. Территория пункта Б	Стадия	Лист	Листов
Разраб.		Чудинова			23.09		ПМТ	26	56
Проверил.		Ерхолин			23.09				
Н. контр.		Ерхолин			23.09	Чертеж межевания территории М 1:2000	АО "Гипросвязь-4"		
ГИП		Ильин			23.09				

ИНВ.N°ПОДЛ. | ПОДПИСЬ И ДАТА | ВЗАМ. ИНВ. N°

ф А3

Линия совмещения с листом 26

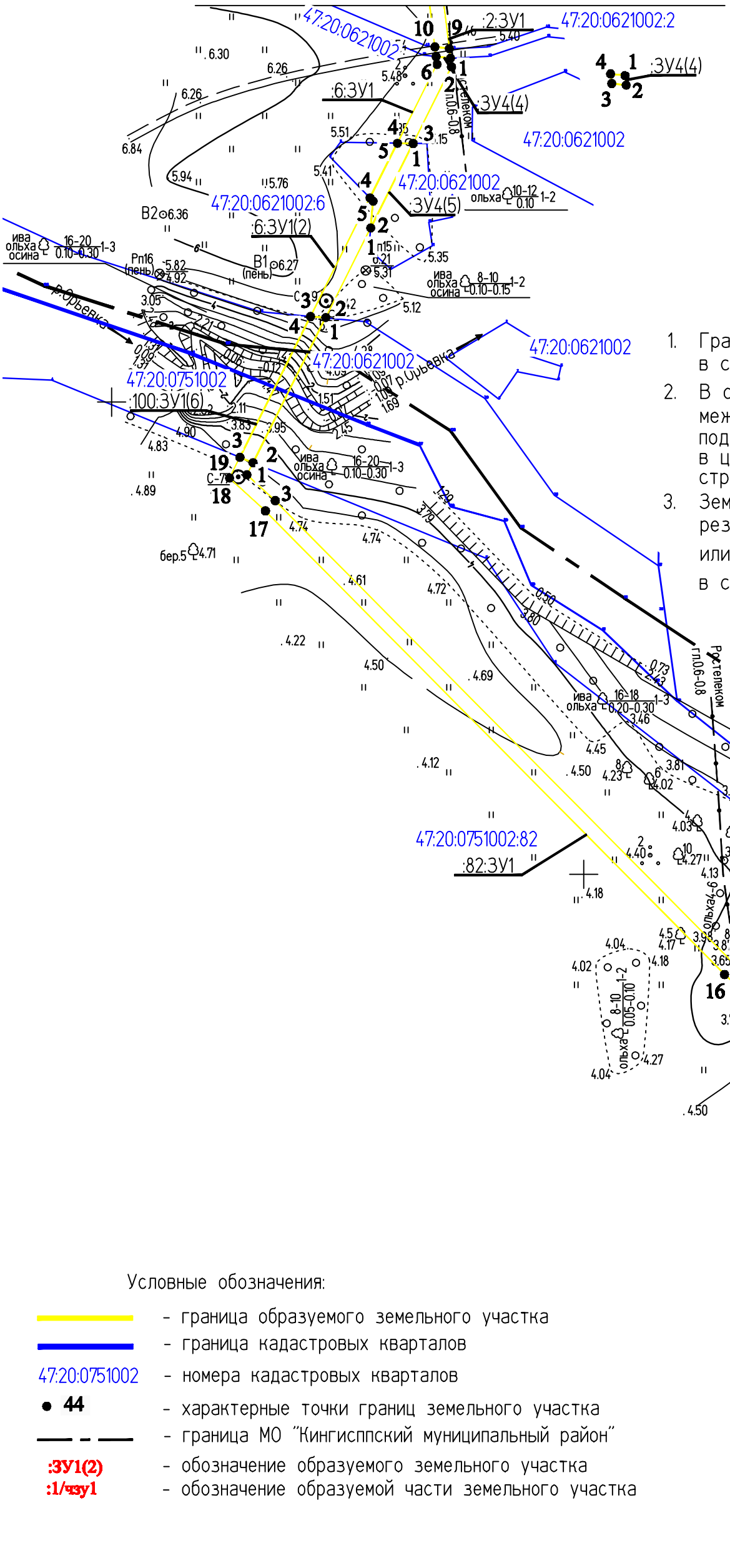

С

Ю

Куземкинское сельское поселение

Примечание:

1. Границы публичных сервитутов не отображены в связи с их отсутсивием.
2. В связи с отсутствием в границах проекта межевания территорий, подлежащих застройке, линии отступа от красных линий в целях определения мест допустимого размещения зданий, строений, сооружений, не установлены.
3. Земельные участки, в отношении которых предполагается резервирование и (или) изъятие для государственных или муниципальных нужд,не отражены на чертеже в связи с их отсутствием.

Условные обозначения:

- граница образуемого земельного участка
- граница кадастровых кварталов
47:20:0751002 - номера кадастровых кварталов
• 44 - характерные точки границ земельного участка
- граница МО "Кингисппский муниципальный район"
:ЗУ1(2) - обозначение образуемого земельного участка
:1/чзу1 - обозначение образуемой части земельного участка

Изм.	Кол.уч.	Лист	№ док.	Подпись	Дата
Разраб.		Чудинова			23.09.2019
Проверил.		Ерхолин			23.09.2019
Н. контр.		Ерхолин			23.09.2019
ГИП		Ильин			23.09.2019

00000000071736182683/03-ПМТ2.1

ВОЛС ПАО "Ростелеком"

Том 1.3.2.2.1 Часть 2. Проект межевания территории Книга 1. Основная часть ПМТ. Территория пункта Б

Стадия	Лист	Листов
ПМТ	27	56

Чертеж межевания территории М 1:2000

АО "Гипросвязь-4"

ф А3

ИНВ.N°ПОДЛ. | ПОДПИСЬ И ДАТА | ВЗАМ. ИНВ. N°

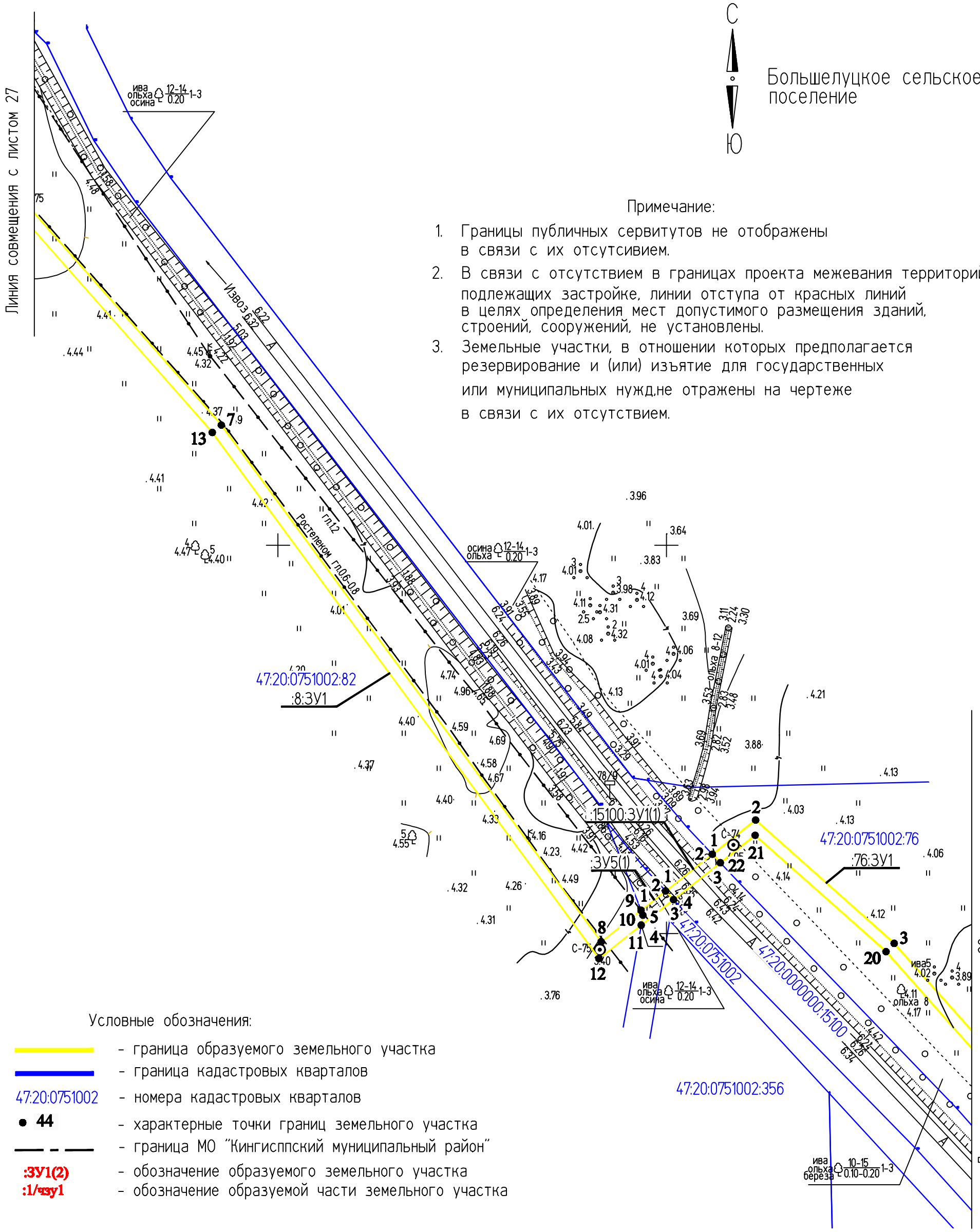

Примечание:

1. Границы публичных сервитутов не отображены в связи с их отсутсивием.
2. В связи с отсутствием в границах проекта межевания территорий, подлежащих застройке, линии отступа от красных линий в целях определения мест допустимого размещения зданий, строений, сооружений, не установлены.
3. Земельные участки, в отношении которых предполагается резервирование и (или) изъятие для государственных или муниципальных нужд,не отражены на чертеже в связи с их отсутствием.

Условные обозначения:

- граница образуемого земельного участка
- граница кадастровых кварталов
- 47:20:0751002 - номера кадастровых кварталов
- ● 44 - характерные точки границ земельного участка
- граница МО "Кингисппский муниципальный район"
- :ЗУ1(2) - обозначение образуемого земельного участка
- :1/чзу1 - обозначение образуемой части земельного участка

Изм.	Кол.уч.	Лист	№ док.	Подпись	Дата
					2019
Разраб.		Чудинова			23.09
Проверил.		Ерхолин			23.09
Н. контр.		Ерхолин			23.09
ГИП		Ильин			23.09

00000000071736182683/03-ПМТ2.1		
ВОЛС ПАО "Ростелеком"		
Том 1.3.2.2.1 Часть 2. Проект межевания территории Книга 1. Основная часть ПМТ. Территория пункта Б	Стадия	Лист / Листов
	ПМТ	28 / 56
Чертеж межевания территории М 1:2000	АО "Гипросвязь-4"	

ф А3

ИНВ.№ ПОДЛ. | ПОДПИСЬ И ДАТА | ВЗАМ. ИНВ. №

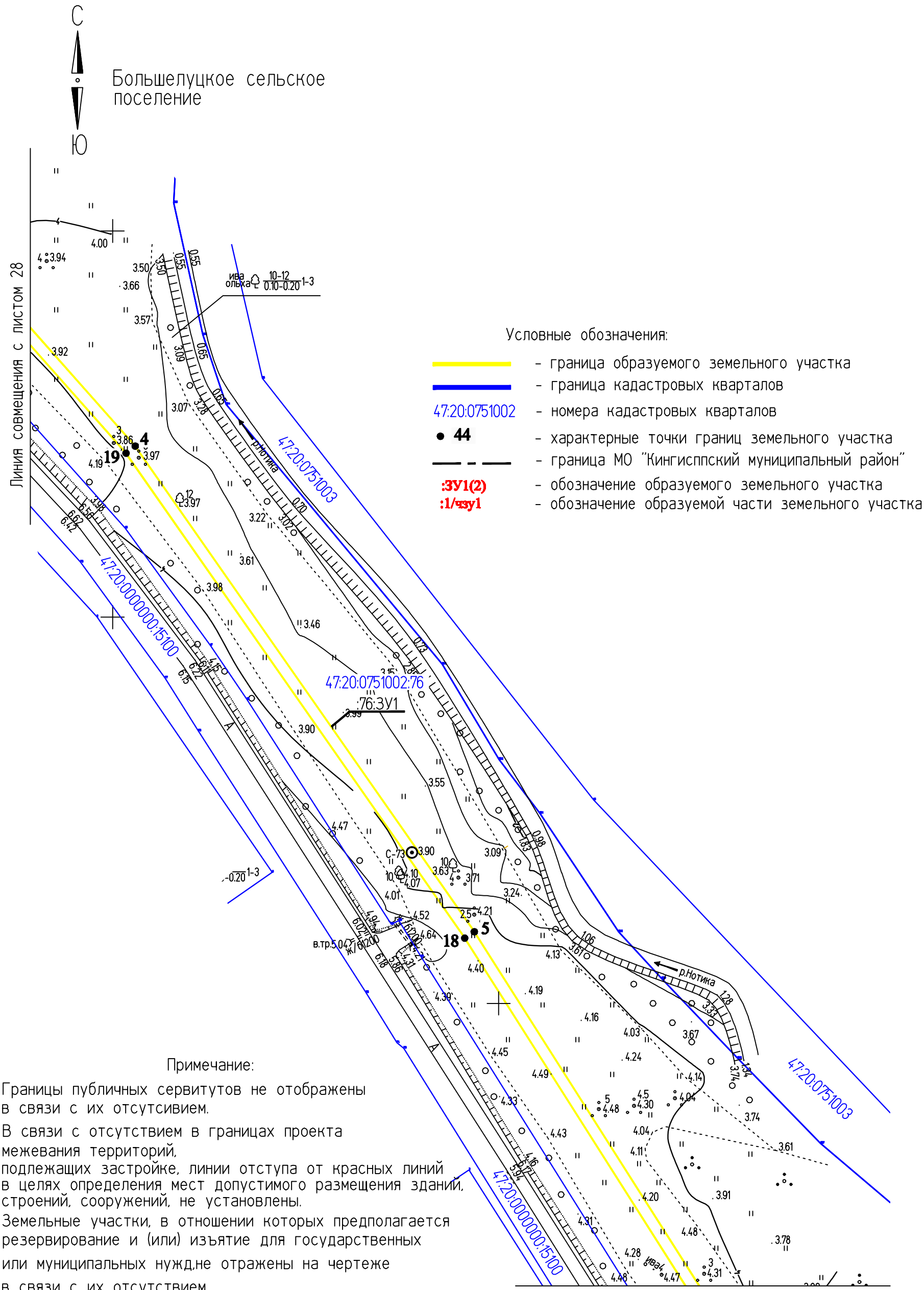

Условные обозначения:

- граница образуемого земельного участка
- граница кадастровых кварталов
47:20:0751002 - номера кадастровых кварталов
• 44 - характерные точки границ земельного участка
- граница МО "Кингисппский муниципальный район"
:ЗУ1(2) - обозначение образуемого земельного участка
:1/чзу1 - обозначение образуемой части земельного участка

Примечание:

1. Границы публичных сервитутов не отображены в связи с их отсутсивием.
2. В связи с отсутствием в границах проекта межевания территорий, подлежащих застройке, линии отступа от красных линий в целях определения мест допустимого размещения зданий, строений, сооружений, не установлены.
3. Земельные участки, в отношении которых предполагается резервирование и (или) изъятие для государственных или муниципальных нужд,не отражены на чертеже в связи с их отсутствием.

Изм.	Кол.уч.	Лист	№ док.	Подпись	Дата
Разраб.		Чудинова			23.09
Проверил.		Ерхолин			23.09
Н. контр.		Ерхолин			23.09
ГИП		Ильин			23.09

2019

00000000071736182683/03-ПМТ2.1

ВОЛС ПАО "Ростелеком"

Том 1.3.2.2.1 Часть 2.
Проект межевания территории
Книга 1. Основная часть ПМТ.
Территория пункта Б

Стадия	Лист	Листов
ПМТ	29	56

Чертеж межевания территории
М 1:2000

АО "Гипросвязь-4"

ф А3

ИНВ.N°ПОДЛ. | ПОДПИСЬ И ДАТА | ВЗАМ. ИНВ. N°

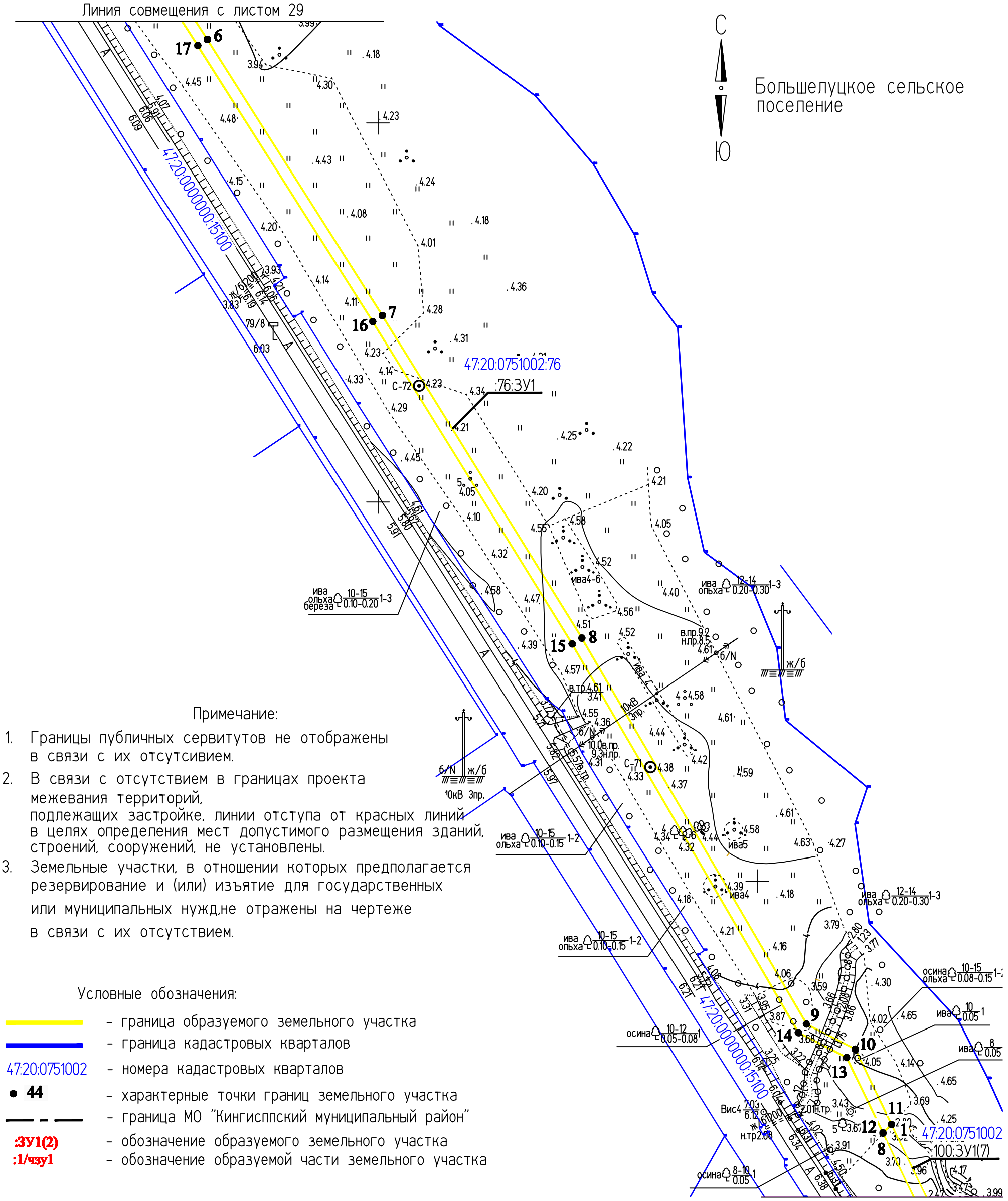

Примечание:

1. Границы публичных сервитутов не отображены в связи с их отсутсивием.
2. В связи с отсутствием в границах проекта межевания территорий, подлежащих застройке, линии отступа от красных линий в целях определения мест допустимого размещения зданий, строений, сооружений, не установлены.
3. Земельные участки, в отношении которых предполагается резервирование и (или) изъятие для государственных или муниципальных нужд,не отражены на чертеже в связи с их отсутствием.

Условные обозначения:

- граница образуемого земельного участка
- граница кадастровых кварталов
- 47:20:0751002 - номера кадастровых кварталов
- • 44 - характерные точки границ земельного участка
- граница МО "Кингисппский муниципальный район"
- :ЗУ1(2) - обозначение образуемого земельного участка
- :1/чзу1 - обозначение образуемой части земельного участка

Изм.	Кол.уч.	Лист	№ док.	Подпись	Дата
					2019
Разраб.		Чудинова			23.09
Проверил.		Ерхолин			23.09
Н. контр.		Ерхолин			23.09
ГИП		Ильин			23.09

00000000071736182683/03-ПМТ2.1			
ВОЛС ПАО "Ростелеком"			
Том 1.3.2.2.1 Часть 2. Проект межевания территории Книга 1. Основная часть ПМТ. Территория пункта Б	Стадия	Лист	Листов
	ПМТ	30	56
Чертеж межевания территории М 1:2000	АО "Гипросвязь-4"		

ИНВ.№ПОДЛ. | ПОДПИСЬ И ДАТА | ВЗАМ. ИНВ. №

ф А3

С
З
Ю

Большелуцкое сельское поселение

Примечание:

1. Границы публичных сервитутов не отображены в связи с их отсутсивием.
2. В связи с отсутствием в границах проекта межевания территорий, подлежащих застройке, линии отступа от красных линий в целях определения мест допустимого размещения зданий, строений, сооружений, не установлены.
3. Земельные участки, в отношении которых предполагается резервирование и (или) изъятие для государственных или муниципальных нужд,не отражены на чертеже в связи с их отсутствием.

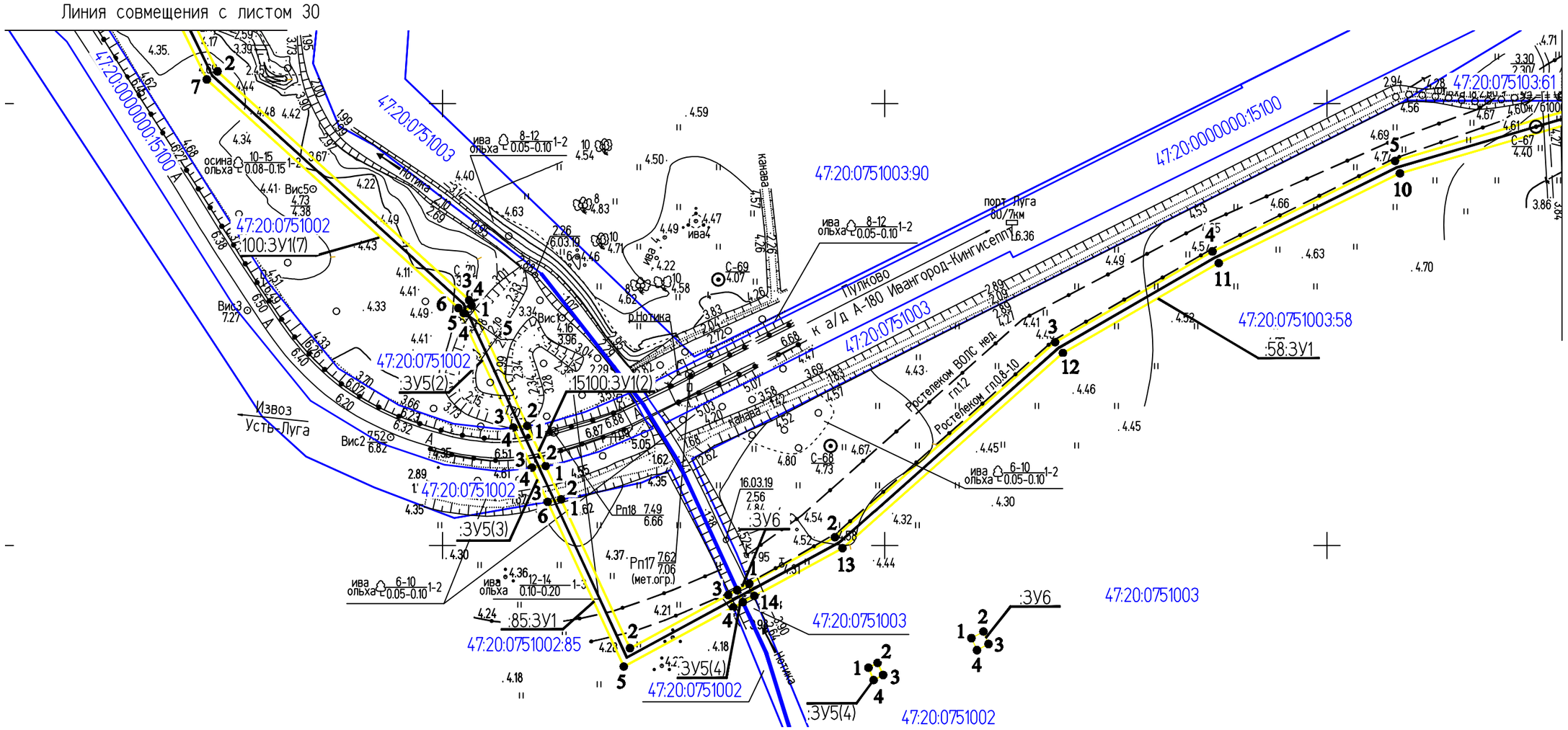

Условные обозначения:

- граница образуемого земельного участка
- граница кадастровых кварталов
47:20:0751002 - номера кадастровых кварталов
• 44 - характерные точки границ земельного участка
- граница МО "Кингисппский муниципальный район"
:ЗУ1(2) - обозначение образуемого земельного участка
:1/чзу1 - обозначение образуемой части земельного участка

Изм.	Кол.уч.	Лист	№ док.	Подпись	Дата
					2019
Разраб.		Чудинова			23.09
Проверил.		Ерхолин			23.09
Н. контр.		Ерхолин			23.09
ГИП		Ильин			23.09

00000000071736182683/03-ПМТ2.1

ВОЛС ПАО "Ростелеком"

Том 1.3.2.2.1 Часть 2.
Проект межевания территории
Книга 1. Основная часть ПМТ.
Территория пункта Б

Стадия	Лист	Листов
ПМТ	31	56

Чертеж межевания территории
М 1:2000

АО "Гипросвязь-4"

ф А3

ИНВ.№ПОДЛ. | ПОДПИСЬ И ДАТА | ВЗАМ. ИНВ. №

С

З О

Ю

Большелуцкое сельское поселение

Примечание:

1. Границы публичных сервитутов не отображены в связи с их отсутсивием.
2. В связи с отсутствием в границах проекта межевания территорий, подлежащих застройке, линии отступа от красных линий в целях определения мест допустимого размещения зданий, строений, сооружений, не установлены.
3. Земельные участки, в отношении которых предполагается резервирование и (или) изъятие для государственных или муниципальных нужд,не отражены на чертеже в связи с их отсутствием.

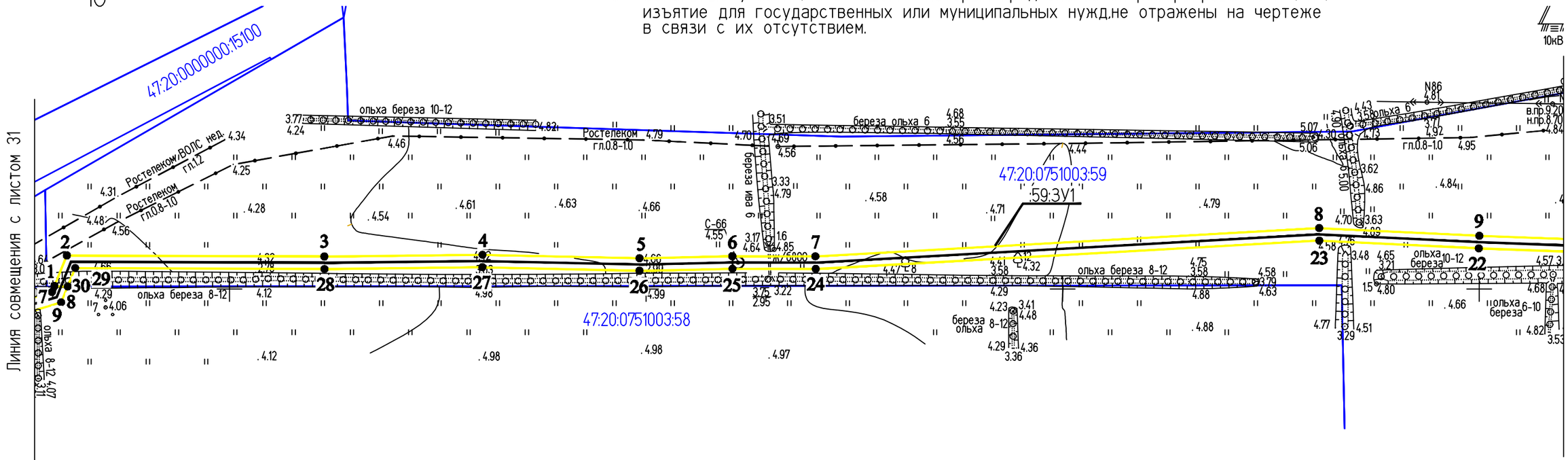

Условные обозначения:

- граница образуемого земельного участка
- граница кадастровых кварталов
- 47:20:0751003 - номера кадастровых кварталов
- • 44 - характерные точки границ земельного участка
- — - — - граница МО "Кингисппский муниципальный район"
- :ЗУ1(2) - обозначение образуемого земельного участка
- :1/чзу1 - обозначение образуемой части земельного участка

Изм.	Кол.уч.	Лист	№ док.	Подпись	Дата
					2019
Разраб.		Чудинова			23.09
Проверил.		Ерхолин			23.09
Н. контр.		Ерхолин			23.09
ГИП		Ильин			23.09

00000000071736182683/03-ПМТ2.1

ВОЛС ПАО "Ростелеком"

Том 1.3.2.2.1 Часть 2.
Проект межевания территории
Книга 1. Основная часть ПМТ.
Территория пункта Б

Стадия	Лист	Листов
ПМТ	32	56

Чертеж межевания территории
М 1:2000

АО "Гипросвязь-4"

ф А3

ИНВ.N°ПОДЛ. | ПОДПИСЬ И ДАТА | ВЗАМ. ИНВ. N°

С

Ю

Большелуцкое сельское поселение

Примечание:

1. Границы публичных сервитутов не отображены в связи с их отсутсивием.
2. В связи с отсутствием в границах проекта межевания территорий, подлежащих застройке, линии отступа от красных линий в целях определения мест допустимого размещения зданий, строений, сооружений, не установлены.
3. Земельные участки, в отношении которых предполагается резервирование и (или) изъятие для государственных или муниципальных нужд,не отражены на чертеже в связи с их отсутствием.

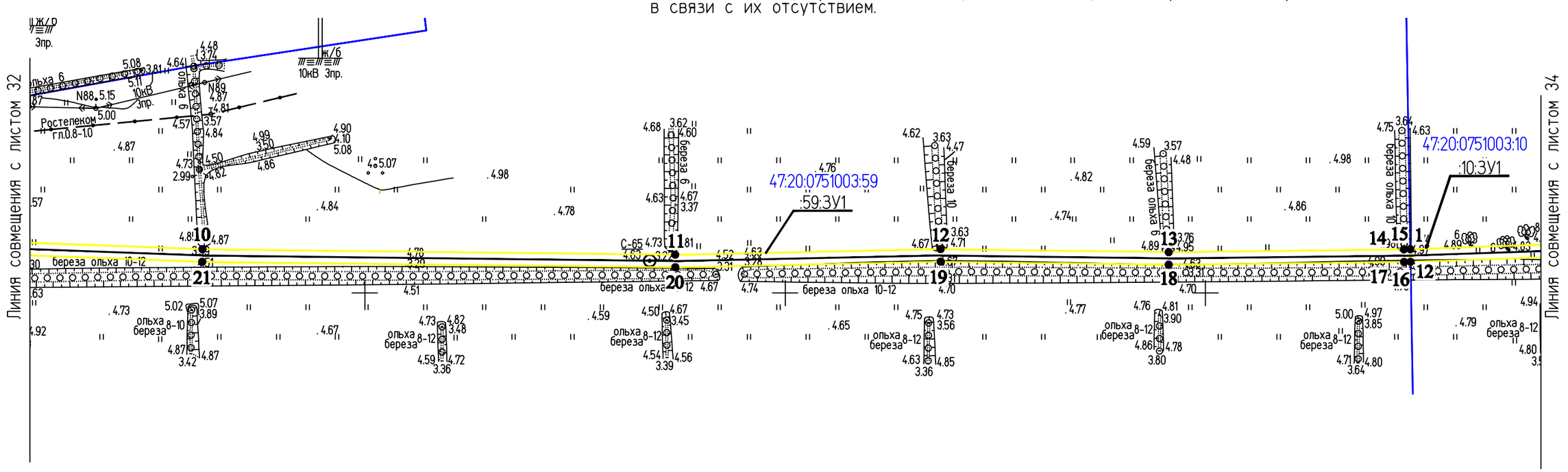

Условные обозначения:

- граница образуемого земельного участка
- граница кадастровых кварталов

47:20:0751003 - номера кадастровых кварталов

• 44 - характерные точки границ земельного участка

— - — - граница МО "Кингисппский муниципальный район"

:ЗУ1(2) - обозначение образуемого земельного участка

:1/чзу1 - обозначение образуемой части земельного участка

Изм.	Кол.уч.	Лист	№ док.	Подпись	Дата
Разраб.		Чудинова			23.09.2019
Проверил.		Ерхолин			23.09.2019
Н. контр.		Ерхолин			23.09.2019
ГИП		Ильин			23.09.2019

00000000071736182683/03-ПМТ2.1

ВОЛС ПАО "Ростелеком"

Том 1.3.2.2.1 Часть 2.
Проект межевания территории
Книга 1. Основная часть ПМТ.
Территория пункта Б

Стадия	Лист	Листов
ПМТ	33	56

Чертеж межевания территории
М 1:2000

АО "Гипросвязь-4"

ф А3

ИНВ.№ ПОДЛ. | ПОДПИСЬ И ДАТА | ВЗАМ. ИНВ. №

С

Ю

Большелуцкое сельское поселение

Примечание:

1. Границы публичных сервитутов не отображены в связи с их отсутсивием.
2. В связи с отсутствием в границах проекта межевания территорий, подлежащих застройке, линии отступа от красных линий в целях определения мест допустимого размещения зданий, строений, сооружений, не установлены.
3. Земельные участки, в отношении которых предполагается резервирование и (или) изъятие для государственных или муниципальных нужд,не отражены на чертеже в связи с их отсутствием.

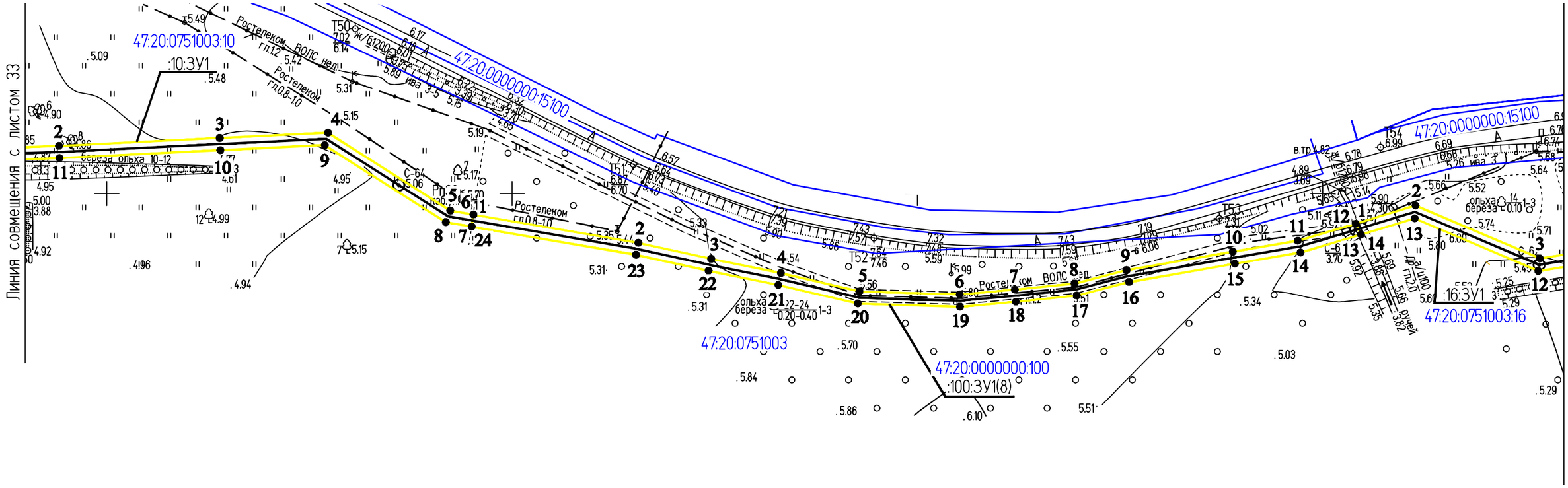

Условные обозначения:

- граница образуемого земельного участка
- граница кадастровых кварталов
47:20:0751003 - номера кадастровых кварталов
• 44 - характерные точки границ земельного участка
- граница МО "Кингисппский муниципальный район"
:ЗУ1(2) - обозначение образуемого земельного участка
:1/чзу1 - обозначение образуемой части земельного участка

Изм.	Кол.уч.	Лист	№ док.	Подпись	Дата
					2019
Разраб.		Чудинова			23.09
Проверил.		Ерхолин			23.09
Н. контр.		Ерхолин			23.09
ГИП		Ильин			23.09

00000000071736182683/03-ПМТ2.1

ВОЛС ПАО "Ростелеком"

Том 1.3.2.2.1 Часть 2.
Проект межевания территории
Книга 1. Основная часть ПМТ.
Территория пункта Б

Стадия	Лист	Листов
ПМТ	34	56

Чертеж межевания территории
М 1:2000

АО "Гипросвязь-4"

ф А3

ИНВ.№ ПОДЛ. | ПОДПИСЬ И ДАТА | ВЗАМ. ИНВ. №

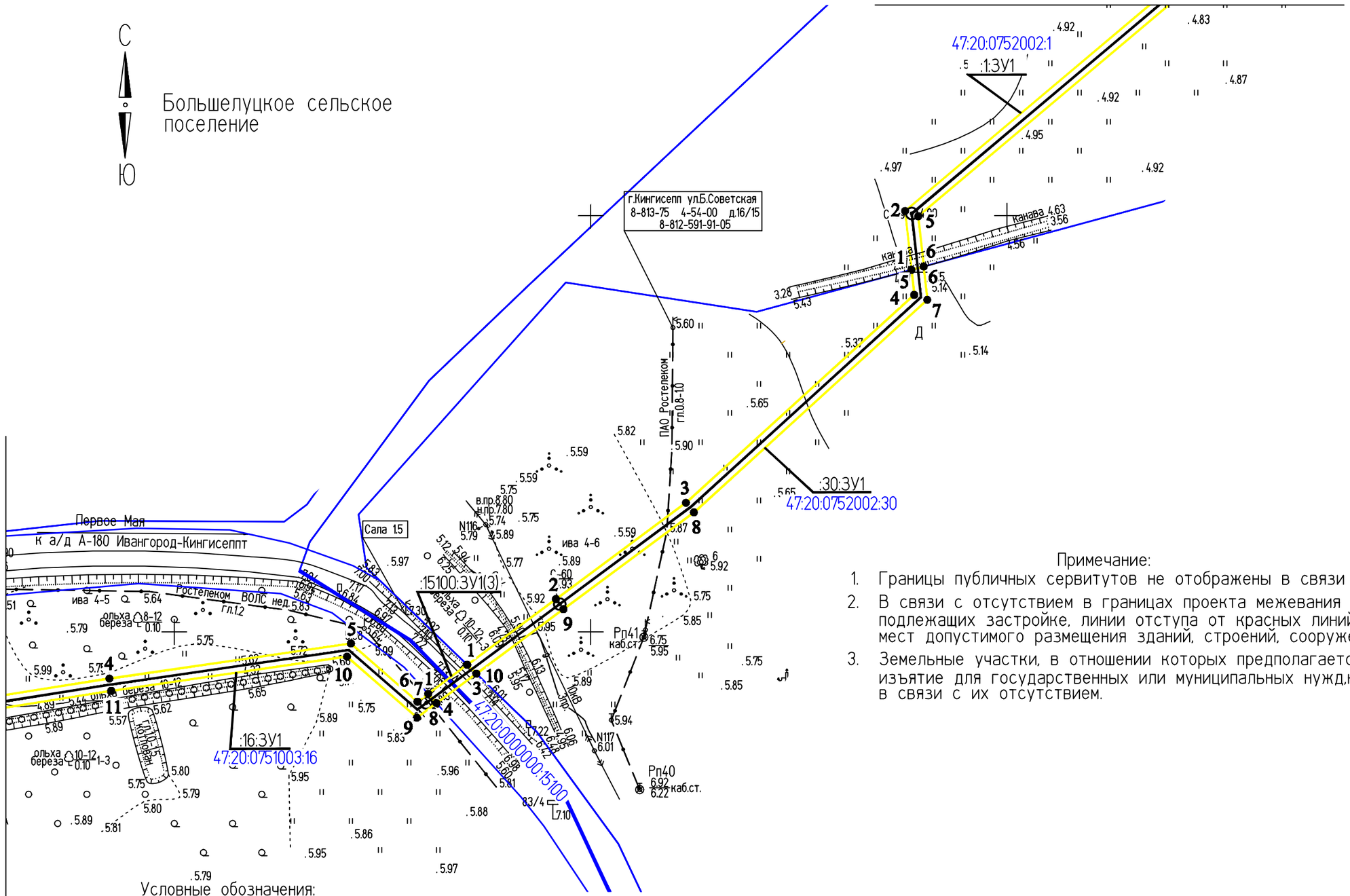

Примечание:

1. Границы публичных сервитутов не отображены в связи с их отсутсивием.
2. В связи с отсутствием в границах проекта межевания территорий, подлежащих застройке, линии отступа от красных линий в целях определения мест допустимого размещения зданий, строений, сооружений, не установлены.
3. Земельные участки, в отношении которых предполагается резервирование и (или) изъятие для государственных или муниципальных нужд,не отражены на чертеже в связи с их отсутствием.

Условные обозначения:

- граница образуемого земельного участка
- граница кадастровых кварталов
- 47:20:0751003 – номера кадастровых кварталов
- • 44 – характерные точки границ земельного участка
- граница МО "Кингисппский муниципальный район"
- :ЗУ1(2) – обозначение образуемого земельного участка
- :1/чзу1 – обозначение образуемой части земельного участка

Изм.	Кол.уч.	Лист	№ док	Подпись	Дата
					2019
Разраб.		Чудинова			23.09
Проверил.		Ерхолин			23.09
Н. контр.		Ерхолин			23.09
ГИП		Ильин			23.09

0000000007173618268З/03-ПМТ2.1

ВОЛС ПАО "Ростелеком"

Том 1.3.2.2.1 Часть 2.
Проект межевания территории
Книга 1. Основная часть ПМТ.
Территория пункта Б

Стадия	Лист	Листов
ПМТ	35	56

Чертеж межевания территории
М 1:2000

АО "Гипросвязь-4"

ф А3

ИНВ.N°ПОДЛ. | ПОДПИСЬ И ДАТА | ВЗАМ. ИНВ. N°

С

Ю

Большелуцкое сельское поселение

Условные обозначения:

- граница образуемого земельного участка
- граница кадастровых кварталов
47:20:0752002 - номера кадастровых кварталов
• 44 - характерные точки границ земельного участка
- граница МО "Кингисппский муниципальный район"
:ЗУ1(2) - обозначение образуемого земельного участка
:1/чзу1 - обозначение образуемой части земельного участка

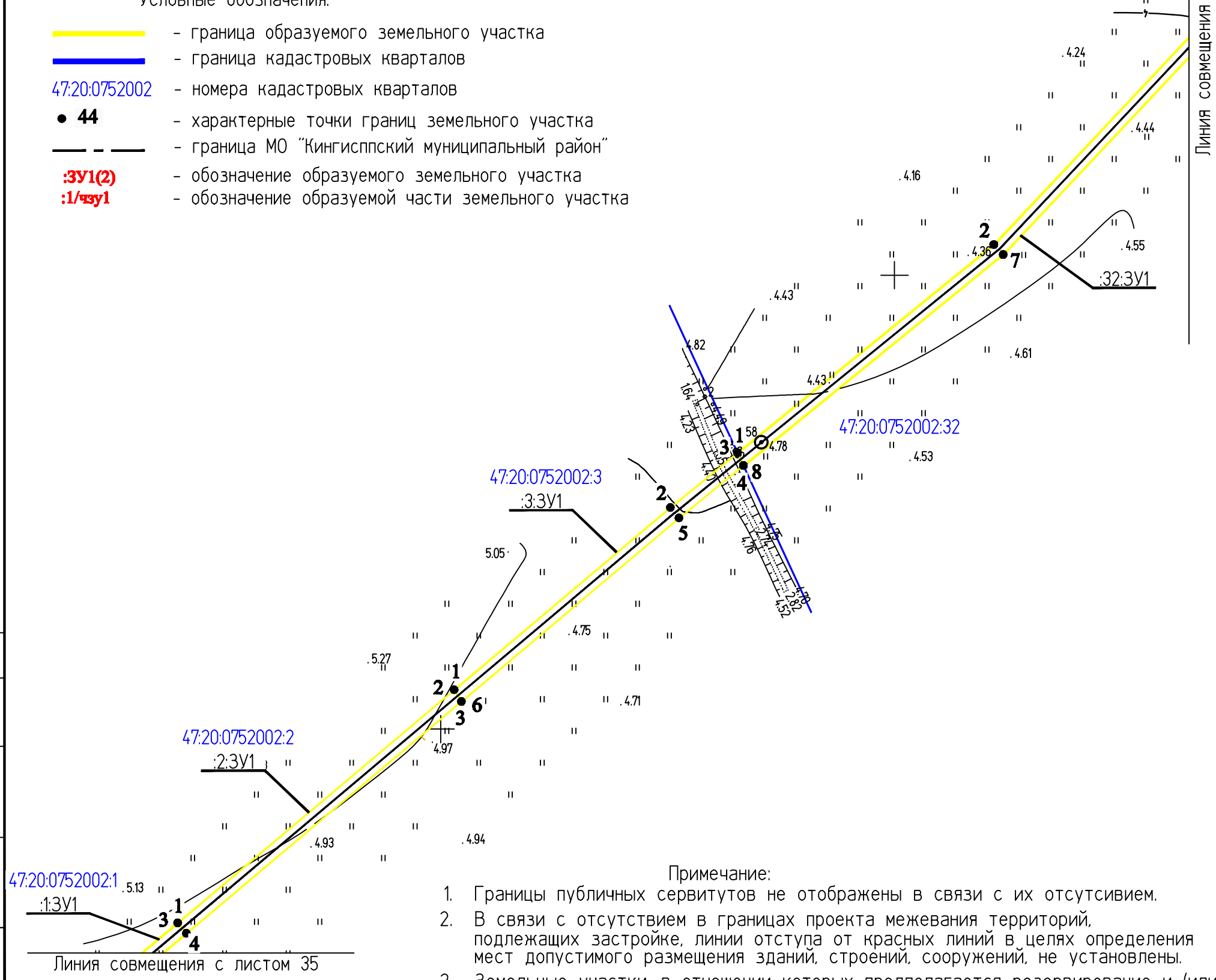

Примечание:

1. Границы публичных сервитутов не отображены в связи с их отсутсивием.
2. В связи с отсутствием в границах проекта межевания территорий, подлежащих застройке, линии отступа от красных линий в целях определения мест допустимого размещения зданий, строений, сооружений, не установлены.
3. Земельные участки, в отношении которых предполагается резервирование и (или) изъятие для государственных или муниципальных нужд,не отражены на чертеже в связи с их отсутствием.

					2019	0000000007173618268 3/03-ПМТ2.1		
						ВОЛС ПАО "Ростелеком"		
Изм.	Кол.уч.	Лист	№ док.	Подпись	Дата	Том 1.3.2.2.1 Часть 2. Проект межевания территории Книга 1. Основная часть ПМТ. Территория пункта Б	Стадия	Лист	Листов
Разраб.		Чудинова			23.09		ПМТ	36	56
Проверил.		Ерхолин			23.09				
Н. контр.		Ерхолин			23.09	Чертеж межевания территории М 1:2000	АО "Гипросвязь-4"		
ГИП		Ильин			23.09				

ВЗАМ. ИНВ. № | ПОДПИСЬ И ДАТА | ИНВ.№ПОДЛ.

ф А3

С
Ю

Большелуцкое сельское поселение

Примечание:

1. Границы публичных сервитутов не отображены в связи с их отсутсивием.
2. В связи с отсутствием в границах проекта межевания территорий, подлежащих застройке, линии отступа от красных линий в целях определения мест допустимого размещения зданий, строений, сооружений, не установлены.
3. Земельные участки, в отношении которых предполагается резервирование и (или) изъятие для государственных или муниципальных нужд,не отражены на чертеже в связи с их отсутствием.



Условные обозначения:

- граница образуемого земельного участка
- граница кадастровых кварталов
- 47:20:0752002 - номера кадастровых кварталов
- • 44 - характерные точки границ земельного участка
- граница МО "Кингисппский муниципальный район"
- :ЗУ1(2) - обозначение образуемого земельного участка
- :1/чзу1 - обозначение образуемой части земельного участка

Изм.	Кол.уч.	Лист	№ док.	Подпись	Дата
					2019
Разраб.		Чудинова			23.09
Проверил.		Ерхолин			23.09
Н. контр.		Ерхолин			23.09
ГИП		Ильин			23.09

00000000071736182683/03-ПМТ2.1			
ВОЛС ПАО "Ростелеком"			
Том 1.3.2.2.1 Часть 2. Проект межевания территории Книга 1. Основная часть ПМТ. Территория пункта Б	Стадия	Лист	Листов
	ПМТ	37	56
Чертеж межевания территории М 1:2000	АО "Гипросвязь-4"		

ИНВ.№ ПОДЛ. | ПОДПИСЬ И ДАТА | ВЗАМ. ИНВ. №

ф А3

С

Ю

Большелуцкое сельское поселение

Примечание:

1. Границы публичных сервитутов не отображены в связи с их отсутсивием.
2. В связи с отсутствием в границах проекта межевания территорий, подлежащих застройке, линии отступа от красных линий в целях определения мест допустимого размещения зданий, строений, сооружений, не установлены.
3. Земельные участки, в отношении которых предполагается резервирование и (или) изъятие для государственных или муниципальных нужд,не отражены на чертеже в связи с их отсутствием.

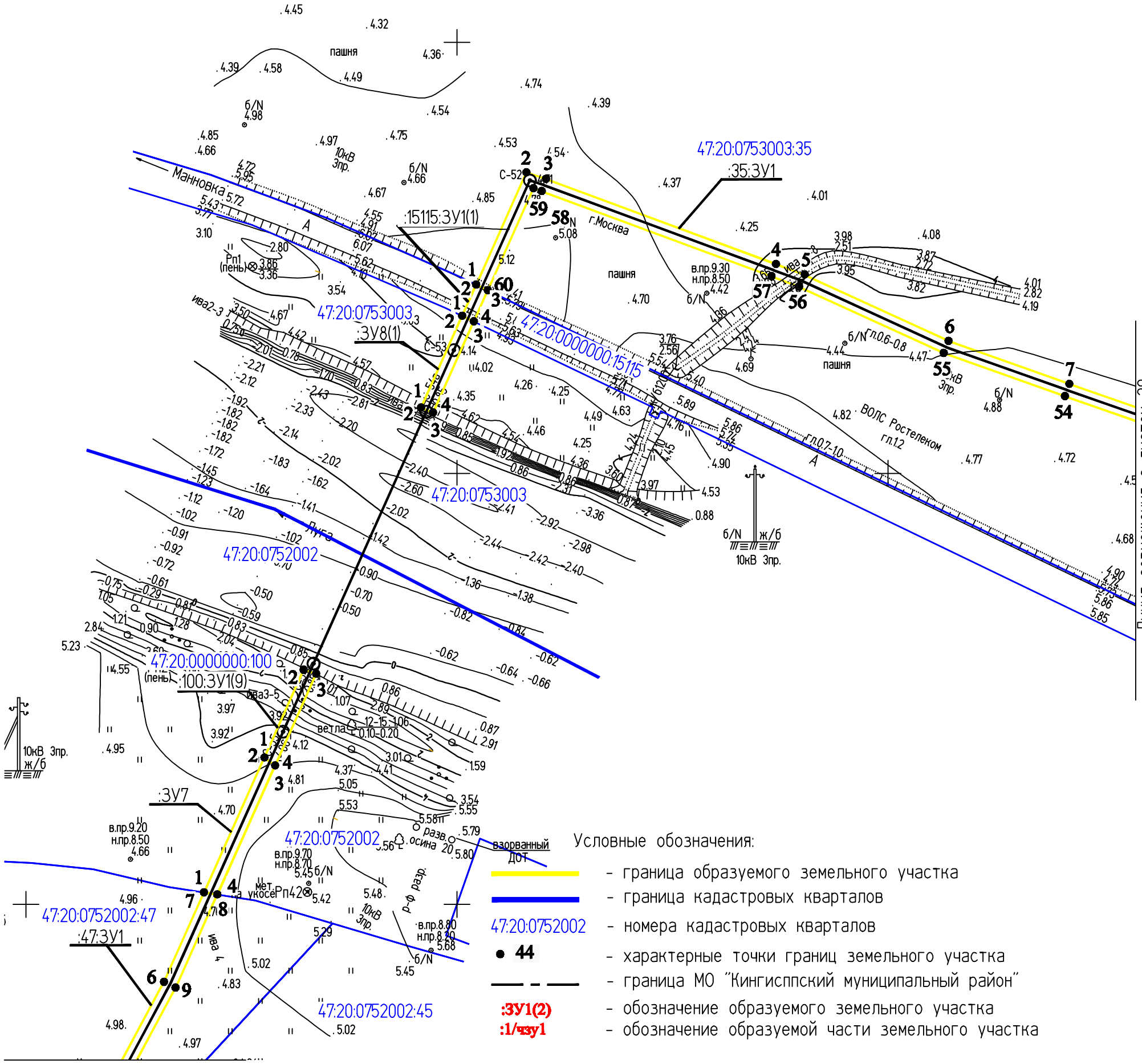

Условные обозначения:

- граница образуемого земельного участка
- граница кадастровых кварталов
- 47:20:0752002 - номера кадастровых кварталов
- • 44 - характерные точки границ земельного участка
- граница МО "Кингисппский муниципальный район"
- :ЗУ1(2) - обозначение образуемого земельного участка
- :1/чзу1 - обозначение образуемой части земельного участка

Изм.	Кол.уч.	Лист	№ док.	Подпись	Дата
					2019
Разраб.		Чудинова			23.09
Проверил.		Ерхолин			23.09
Н. контр.		Ерхолин			23.09
ГИП		Ильин			23.09

00000000071736182683/03-ПМТ2.1

ВОЛС ПАО "Ростелеком"

Том 1.3.2.2.1 Часть 2.
Проект межевания территории
Книга 1. Основная часть ПМТ.
Территория пункта Б

Стадия	Лист	Листов
ПМТ	38	56

Чертеж межевания территории
М 1:2000

АО "Гипросвязь-4"

ф А3

ИНВ.№ ПОДЛ. | ПОДПИСЬ И ДАТА | ВЗАМ. ИНВ. №

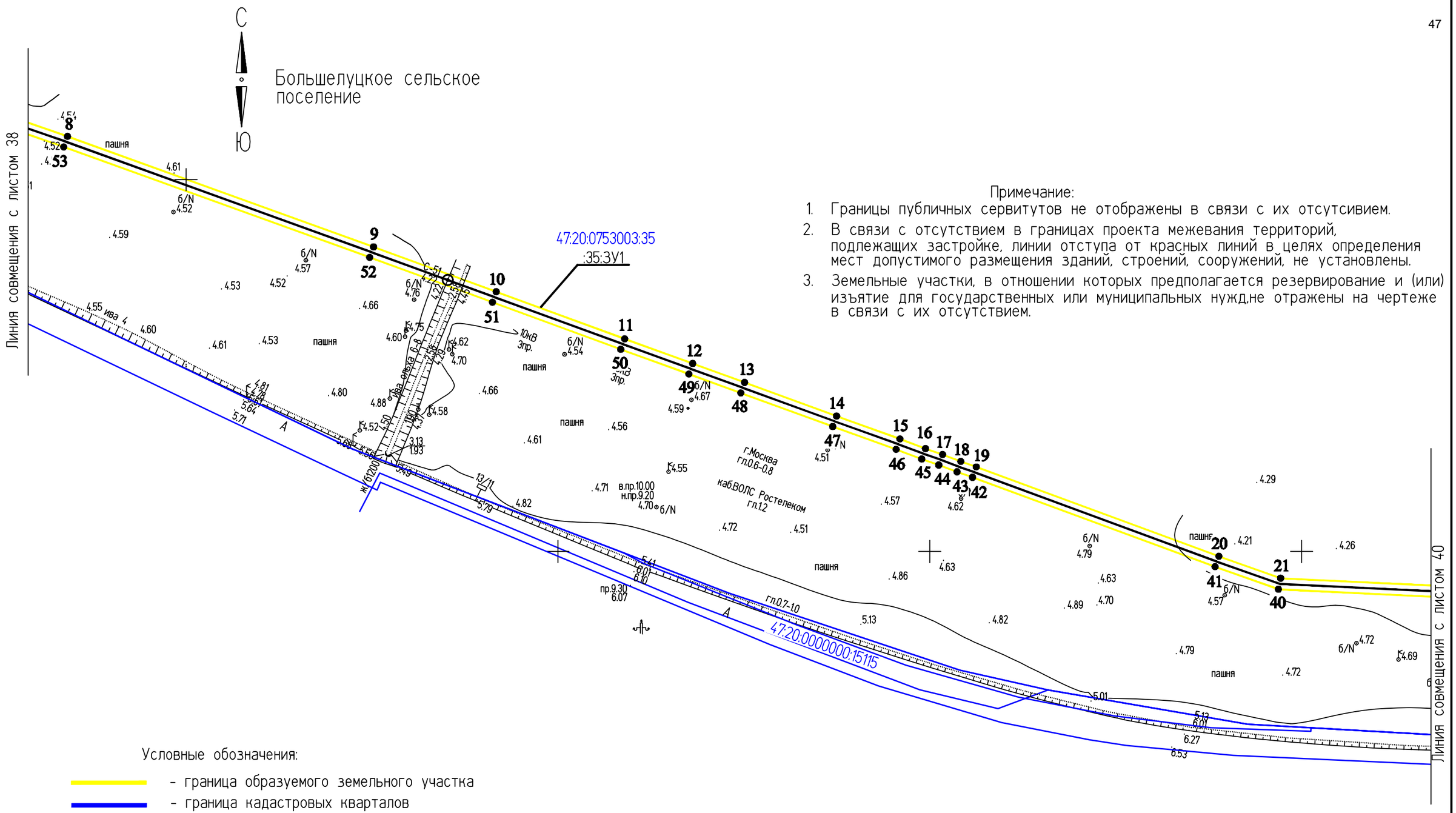

Примечание:

1. Границы публичных сервитутов не отображены в связи с их отсутсивием.
2. В связи с отсутствием в границах проекта межевания территорий, подлежащих застройке, линии отступа от красных линий в целях определения мест допустимого размещения зданий, строений, сооружений, не установлены.
3. Земельные участки, в отношении которых предполагается резервирование и (или) изъятие для государственных или муниципальных нужд,не отражены на чертеже в связи с их отсутствием.

Условные обозначения:

- граница образуемого земельного участка
- граница кадастровых кварталов
- 47:20:0753003 - номера кадастровых кварталов
- • 44 - характерные точки границ земельного участка
- граница МО "Кингисппский муниципальный район"
- :ЗУ1(2) - обозначение образуемого земельного участка
- :1/чзу1 - обозначение образуемой части земельного участка

Изм.	Кол.уч.	Лист	№ док.	Подпись	Дата
Разраб.		Чудинова			23.09.2019
Проверил.		Ерхолин			23.09.2019
Н. контр.		Ерхолин			23.09.2019
ГИП		Ильин			23.09.2019

00000000071736182683/03-ПМТ2.1

ВОЛС ПАО "Ростелеком"

Том 1.3.2.2.1 Часть 2.
Проект межевания территории
Книга 1. Основная часть ПМТ.
Территория пункта Б

Стадия	Лист	Листов
ПМТ	39	56

Чертеж межевания территории
М 1:2000

АО "Гипросвязь-4"

ф А3

ИНВ.№ ПОДЛ. | ПОДПИСЬ И ДАТА | ВЗАМ. ИНВ. №

С

Ю

Большелуцкое сельское поселение

Примечание:

1. Границы публичных сервитутов не отображены в связи с их отсутсивием.
2. В связи с отсутствием в границах проекта межевания территорий, подлежащих застройке, линии отступа от красных линий в целях определения мест допустимого размещения зданий, строений, сооружений, не установлены.
3. Земельные участки, в отношении которых предполагается резервирование и (или) изъятие для государственных или муниципальных нужд,не отражены на чертеже в связи с их отсутствием.

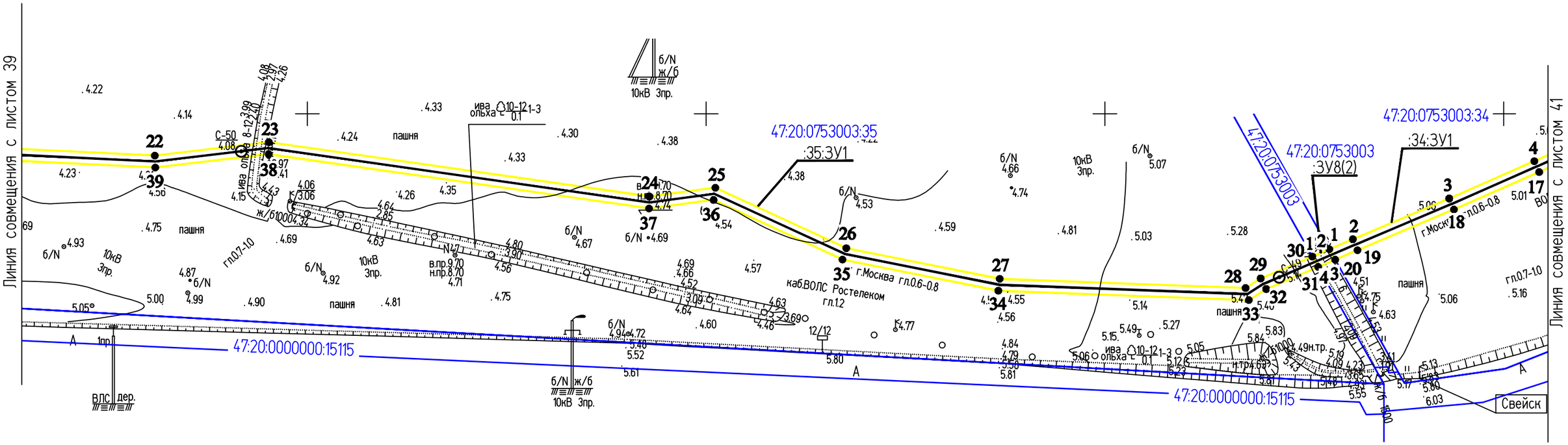

Условные обозначения:

- граница образуемого земельного участка
- граница кадастровых кварталов
- 47:20:0753003 - номера кадастровых кварталов
- • 44 - характерные точки границ земельного участка
- граница МО "Кингисппский муниципальный район"
- :ЗУ1(2) - обозначение образуемого земельного участка
- :1/чзу1 - обозначение образуемой части земельного участка

Изм.	Кол.уч.	Лист	№ док.	Подпись	Дата
Разраб.		Чудинова			23.09
Проверил.		Ерхолин			23.09
Н. контр.		Ерхолин			23.09
ГИП		Ильин			23.09

2019

0000000007173618268З/03-ПМТ2.1

ВОЛС ПАО "Ростелеком"

Том 1.3.2.2.1 Часть 2.
Проект межевания территории
Книга 1. Основная часть ПМТ.
Территория пункта Б

Стадия	Лист	Листов
ПМТ	40	56

Чертеж межевания территории
М 1:2000

АО "Гипросвязь-4"

ф А3

ИНВ.№ПОДЛ. | ПОДПИСЬ И ДАТА | ВЗАМ. ИНВ. №

С
З
Ю

Большелуцкое сельское поселение

Примечание:

1. Границы публичных сервитутов не отображены в связи с их отсутсивием.
2. В связи с отсутствием в границах проекта межевания территорий, подлежащих застройке, линии отступа от красных линий в целях определения мест допустимого размещения зданий, строений, сооружений, не установлены.
3. Земельные участки, в отношении которых предполагается резервирование и (или) изъятие для государственных или муниципальных нужд,не отражены на чертеже в связи с их отсутствием.

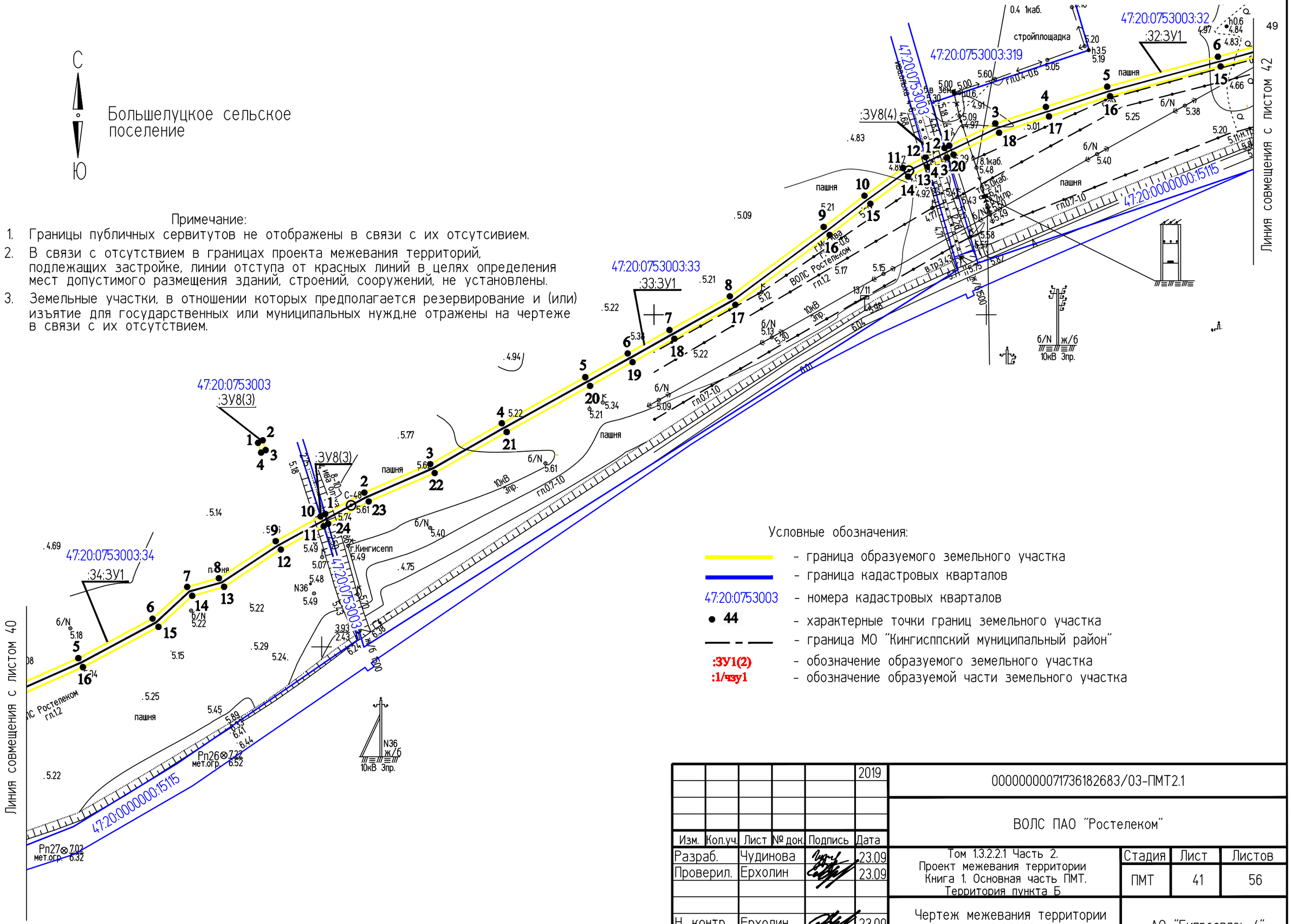

Условные обозначения:

- граница образуемого земельного участка
- граница кадастровых кварталов
- 47:20:0753003 - номера кадастровых кварталов
- • 44 - характерные точки границ земельного участка
- граница МО "Кингисеппский муниципальный район"
- :ЗУ1(2) - обозначение образуемого земельного участка
- :1/чзу1 - обозначение образуемой части земельного участка

Изм.	Кол.уч.	Лист	№ док.	Подпись	Дата
Разраб.		Чудинова			23.09.2019
Проверил.		Ерхолин			23.09.2019
Н. контр.		Ерхолин			23.09.2019
ГИП		Ильин			23.09.2019

00000000071736182683/03-ПМТ2.1

ВОЛС ПАО "Ростелеком"

Том 1.3.2.2.1 Часть 2.
Проект межевания территории
Книга 1. Основная часть ПМТ.
Территория пункта Б

Стадия	Лист	Листов
ПМТ	41	56

Чертеж межевания территории
М 1:2000

АО "Гипросвязь-4"

ф А3

ИНВ.№ ПОДЛ. | ПОДПИСЬ И ДАТА | ВЗАМ. ИНВ. №

С

Ю

Большелуцкое сельское поселение

Примечание:

1. Границы публичных сервитутов не отображены в связи с их отсутсивием.
2. В связи с отсутствием в границах проекта межевания территорий, подлежащих застройке, линии отступа от красных линий в целях определения мест допустимого размещения зданий, строений, сооружений, не установлены.
3. Земельные участки, в отношении которых предполагается резервирование и (или) изъятие для государственных или муниципальных нужд,не отражены на чертеже в связи с их отсутствием.

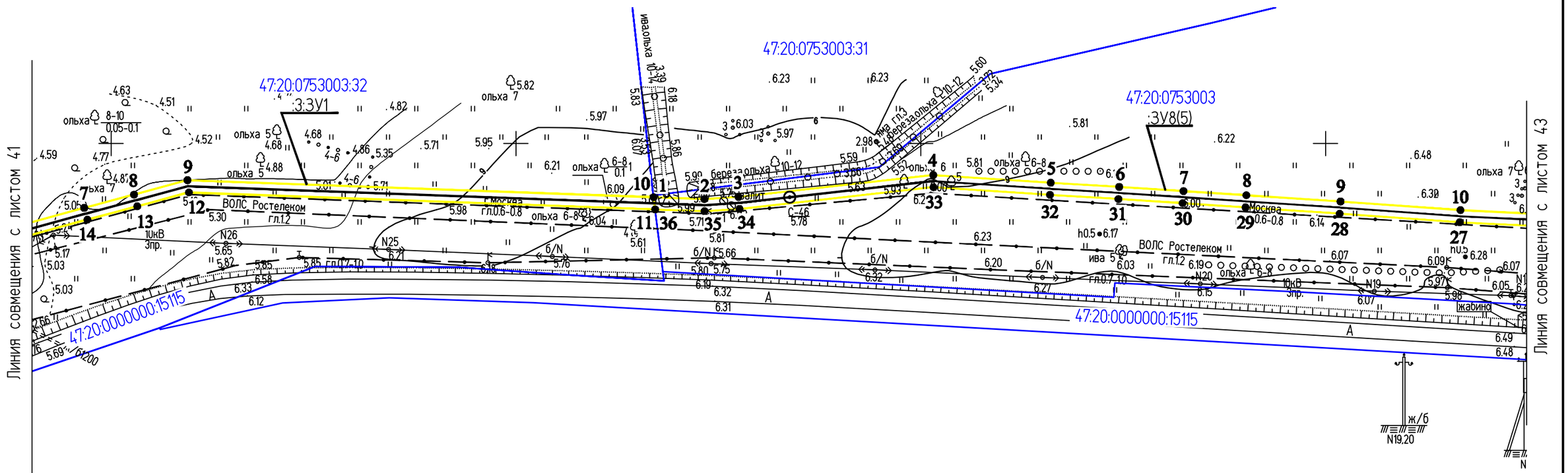

Условные обозначения:

- граница образуемого земельного участка
- граница кадастровых кварталов
- 47:20:0753003 - номера кадастровых кварталов
- • 44 - характерные точки границ земельного участка
- граница МО "Кингисппский муниципальный район"
- :ЗУ1(2) - обозначение образуемого земельного участка
- :1/чзу1 - обозначение образуемой части земельного участка

Изм.	Кол.уч.	Лист	№ док.	Подпись	Дата
					2019
Разраб.		Чудинова			23.09
Проверил.		Ерхолин			23.09
Н. контр.		Ерхолин			23.09
ГИП		Ильин			23.09

00000000071736182683/03-ПМТ2.1

ВОЛС ПАО "Ростелеком"

Том 1.3.2.2.1 Часть 2.
Проект межевания территории
Книга 1. Основная часть ПМТ.
Территория пункта Б

Стадия	Лист	Листов
ПМТ	42	56

Чертеж межевания территории
М 1:2000

АО "Гипросвязь-4"

ф А3

ИНВ.N°ПОДЛ. | ПОДПИСЬ И ДАТА | ВЗАМ. ИНВ. N°

С
З
Ю

Большелуцкое сельское поселение

Примечание:

1. Границы публичных сервитутов не отображены в связи с их отсутсивием.
2. В связи с отсутствием в границах проекта межевания территорий, подлежащих застройке, линии отступа от красных линий в целях определения мест допустимого размещения зданий, строений, сооружений, не установлены.
3. Земельные участки, в отношении которых предполагается резервирование и (или) изъятие для государственных или муниципальных нужд,не отражены на чертеже в связи с их отсутствием.

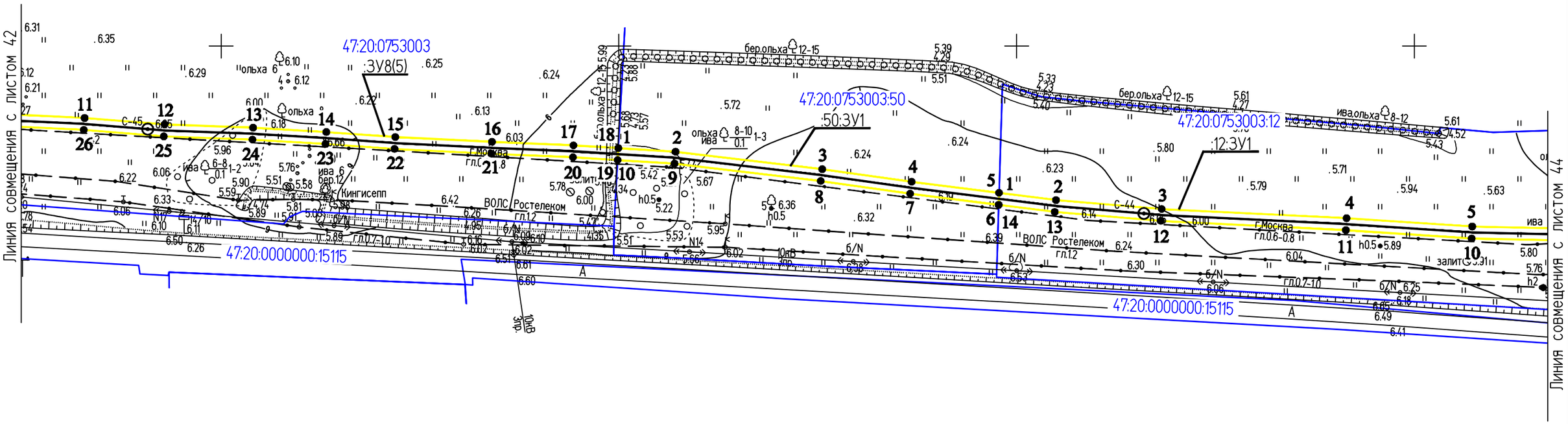

Условные обозначения:

- граница образуемого земельного участка
- граница кадастровых кварталов
47:20:0753003 - номера кадастровых кварталов
• 44 - характерные точки границ земельного участка
- граница МО "Кингисппский муниципальный район"
:3У1(2) - обозначение образуемого земельного участка
:1/чзу1 - обозначение образуемой части земельного участка

Изм.	Кол.уч.	Лист	№ док.	Подпись	Дата
					2019
Разраб.		Чудинова			23.09
Проверил.		Ерхолин			23.09
Н. контр.		Ерхолин			23.09
ГИП		Ильин			23.09

00000000071736182683/03-ПМТ2.1

ВОЛС ПАО "Ростелеком"

Том 1.3.2.2.1 Часть 2.
Проект межевания территории
Книга 1. Основная часть ПМТ.
Территория пункта Б

Стадия	Лист	Листов
ПМТ	43	56

Чертеж межевания территории
М 1:2000

АО "Гипросвязь-4"

ф А3

ИНВ.№ПОДЛ. | ПОДПИСЬ И ДАТА | ВЗАМ. ИНВ. №

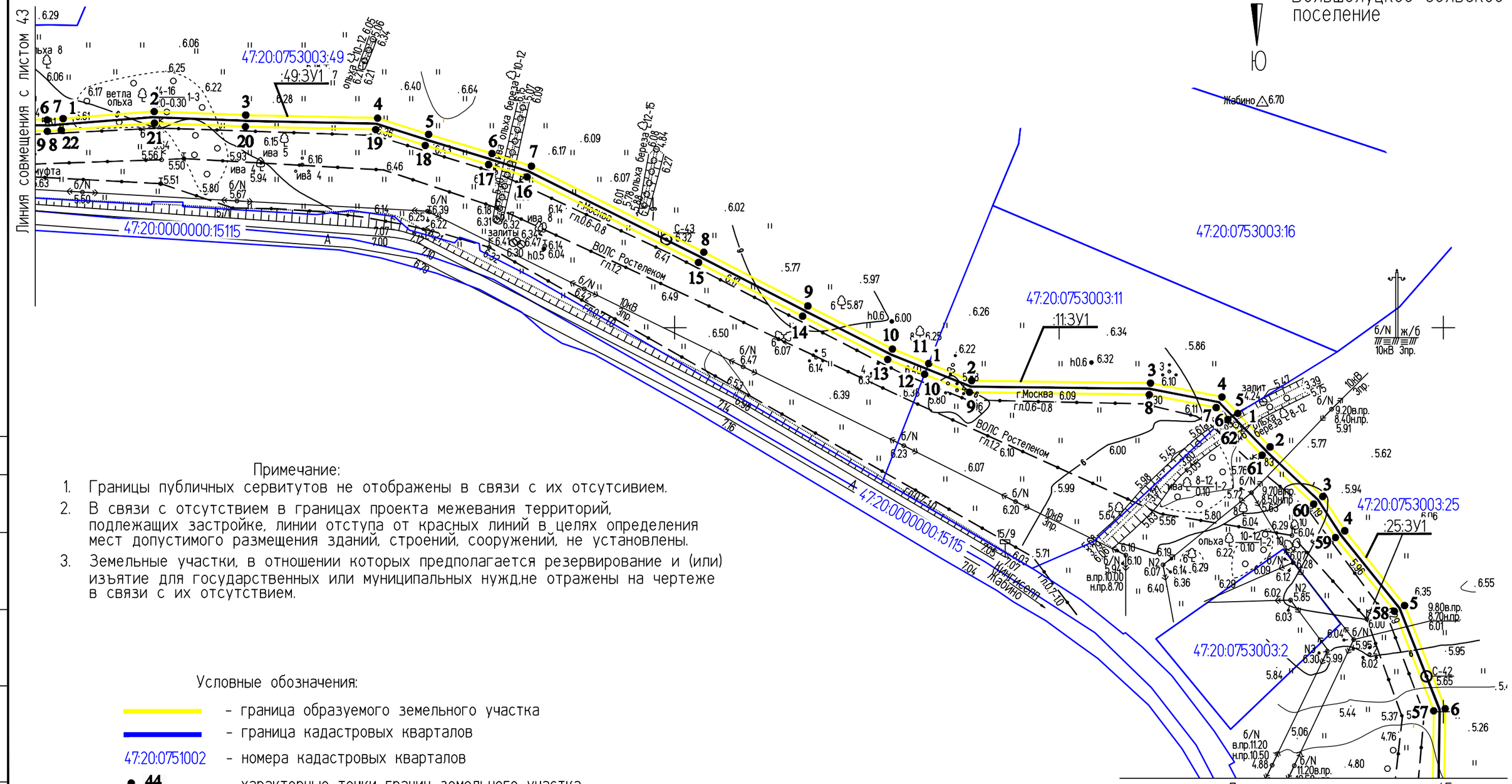

Примечание:

1. Границы публичных сервитутов не отображены в связи с их отсутсивием.
2. В связи с отсутствием в границах проекта межевания территорий, подлежащих застройке, линии отступа от красных линий в целях определения мест допустимого размещения зданий, строений, сооружений, не установлены.
3. Земельные участки, в отношении которых предполагается резервирование и (или) изъятие для государственных или муниципальных нужд,не отражены на чертеже в связи с их отсутствием.

Условные обозначения:

- граница образуемого земельного участка
- граница кадастровых кварталов
- 47:20:0751002 - номера кадастровых кварталов
- • 44 - характерные точки границ земельного участка
- граница МО "Кингисппский муниципальный район"
- :ЗУ1(2) - обозначение образуемого земельного участка
- :1/чзу1 - обозначение образуемой части земельного участка

Изм.	Кол.уч.	Лист	№ док.	Подпись	Дата
Разраб.		Чудинова			23.09
Проверил.		Ерхолин			23.09
Н. контр.		Ерхолин			23.09
ГИП		Ильин			23.09

2019

00000000071736182683/03-ПМТ2.1

ВОЛС ПАО "Ростелеком"

Том 1.3.2.2.1 Часть 2.
Проект межевания территории
Книга 1. Основная часть ПМТ.
Территория пункта Б

Стадия	Лист	Листов
ПМТ	44	56

Чертеж межевания территории
М 1:2000

АО "Гипросвязь-4"

ф А3

ИНВ.№ ПОДЛ. | ПОДПИСЬ И ДАТА | ВЗАМ. ИНВ. №

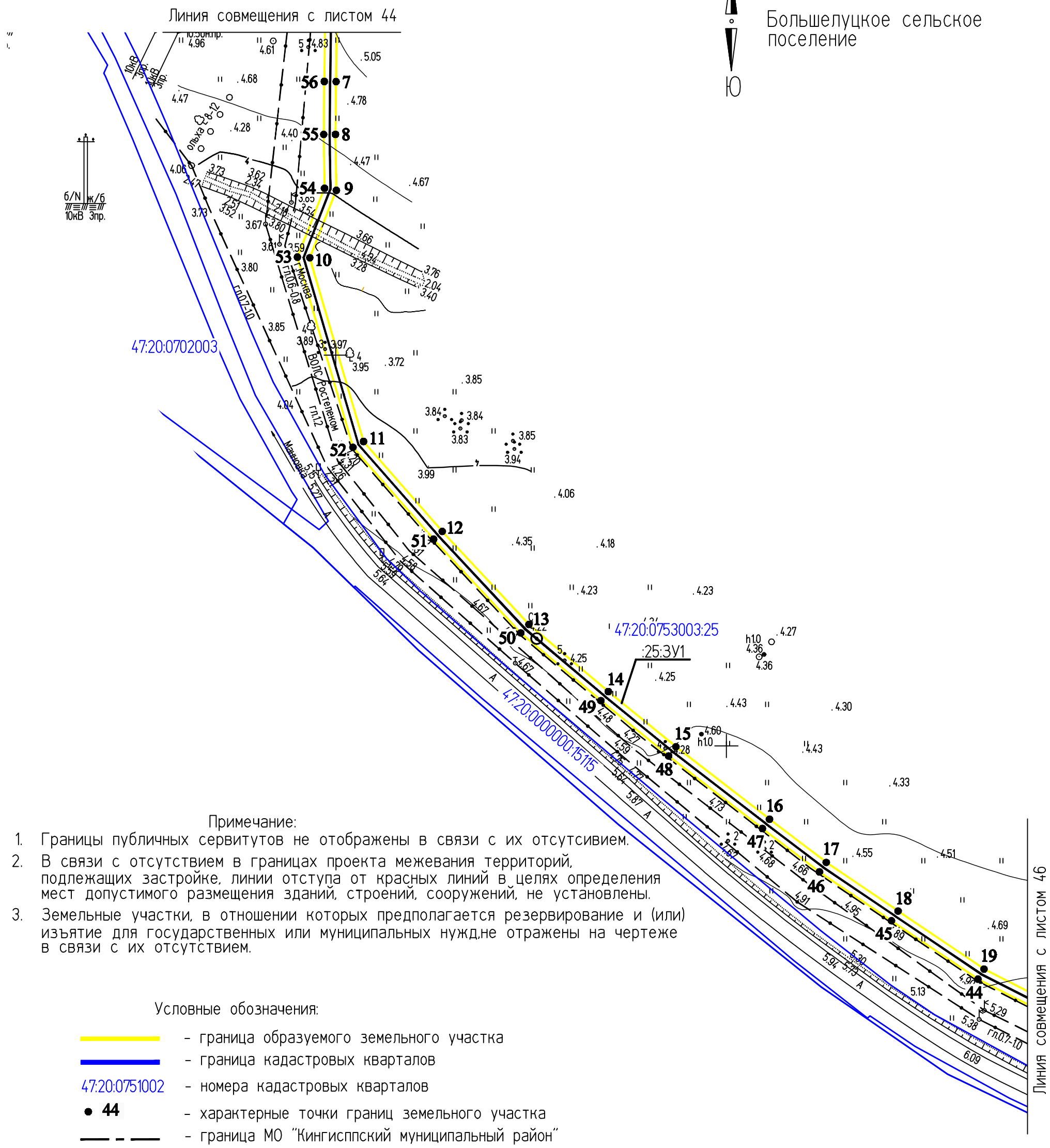

Примечание:

1. Границы публичных сервитутов не отображены в связи с их отсутсивием.
2. В связи с отсутствием в границах проекта межевания территорий, подлежащих застройке, линии отступа от красных линий в целях определения мест допустимого размещения зданий, строений, сооружений, не установлены.
3. Земельные участки, в отношении которых предполагается резервирование и (или) изъятие для государственных или муниципальных нужд,не отражены на чертеже в связи с их отсутствием.

Условные обозначения:

- граница образуемого земельного участка
- граница кадастровых кварталов
47:20:0751002 - номера кадастровых кварталов
• 44 - характерные точки границ земельного участка
- граница МО "Кингисппский муниципальный район"
:ЗУ1(2) - обозначение образуемого земельного участка
:1/чзу1 - обозначение образуемой части земельного участка

Изм.	Кол.уч.	Лист	№ док.	Подпись	Дата
Разраб.		Чудинова			23.09.2019
Проверил.		Ерхолин			23.09.2019
Н. контр.		Ерхолин			23.09.2019
ГИП		Ильин			23.09.2019

00000000071736182683/03-ПМТ2.1

ВОЛС ПАО "Ростелеком"

Том 1.3.2.2.1 Часть 2.
Проект межевания территории
Книга 1. Основная часть ПМТ.
Территория пункта Б

Стадия	Лист	Листов
ПМТ	45	56

Чертеж межевания территории
М 1:2000

АО "Гипросвязь-4"

ф А3

ИНВ.N°ПОДЛ. | ПОДПИСЬ И ДАТА | ВЗАМ. ИНВ. N°

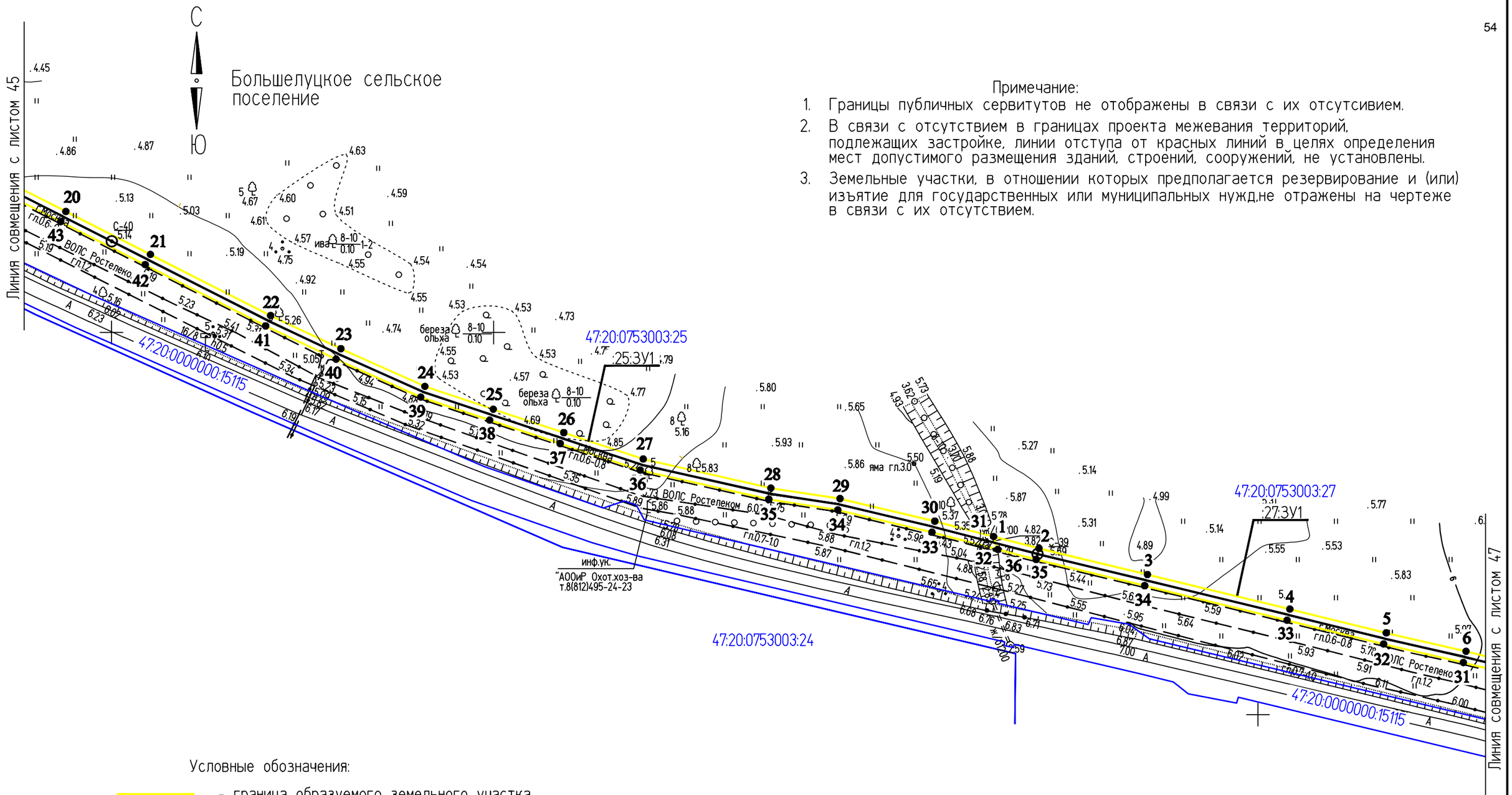

Примечание:

1. Границы публичных сервитутов не отображены в связи с их отсутсивием.
2. В связи с отсутствием в границах проекта межевания территорий, подлежащих застройке, линии отступа от красных линий в целях определения мест допустимого размещения зданий, строений, сооружений, не установлены.
3. Земельные участки, в отношении которых предполагается резервирование и (или) изъятие для государственных или муниципальных нужд,не отражены на чертеже в связи с их отсутствием.

Условные обозначения:

- граница образуемого земельного участка
- граница кадастровых кварталов
- 47:20:0751002 - номера кадастровых кварталов
- • 44 - характерные точки границ земельного участка
- граница МО "Кингисппский муниципальный район"
- :ЗУ1(2) - обозначение образуемого земельного участка
- :1/чзу1 - обозначение образуемой части земельного участка

Изм.	Кол.уч.	Лист	№ док.	Подпись	Дата
					2019
Разраб.		Чудинова			23.09
Проверил.		Ерхолин			23.09
Н. контр.		Ерхолин			23.09
ГИП		Ильин			23.09

0000000007171736182683/03-ПМТ2.1

ВОЛС ПАО "Ростелеком"

Том 1.3.2.2.1 Часть 2.
Проект межевания территории
Книга 1. Основная часть ПМТ.
Территория пункта Б

Стадия	Лист	Листов
ПМТ	46	56

Чертеж межевания территории
М 1:2000

АО "Гипросвязь-4"

ф А3

ИНВ.№ ПОДЛ. | ПОДПИСЬ И ДАТА | ВЗАМ. ИНВ. №

С

Ю

Большелуцкое сельское поселение

Примечание:

1. Границы публичных сервитутов не отображены в связи с их отсутсивием.
2. В связи с отсутствием в границах проекта межевания территорий, подлежащих застройке, линии отступа от красных линий в целях определения мест допустимого размещения зданий, строений, сооружений, не установлены.
3. Земельные участки, в отношении которых предполагается резервирование и (или) изъятие для государственных или муниципальных нужд,не отражены на чертеже в связи с их отсутствием.

47:20:0753003
:ЗУ8(6)

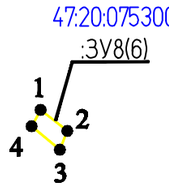

Линия совмещения с листом 46

Линия совмещения с листом 48

Условные обозначения:

- граница образуемого земельного участка
- граница кадастровых кварталов
- 47:20:0751002 - номера кадастровых кварталов
- • 44 - характерные точки границ земельного участка
- граница МО "Кингисппский муниципальный район"
- :ЗУ1(2) - обозначение образуемого земельного участка
- :1/чзу1 - обозначение образуемой части земельного участка

Изм.	Кол.уч.	Лист	№ док.	Подпись	Дата
					2019
Разраб.		Чудинова			23.09
Проверил.		Ерхолин			23.09
Н. контр.		Ерхолин			23.09
ГИП		Ильин			23.09

00000000071736182683/03-ПМТ2.1

ВОЛС ПАО "Ростелеком"

Том 1.3.2.2.1 Часть 2.
Проект межевания территории
Книга 1. Основная часть ПМТ.
Территория пункта Б

Стадия	Лист	Листов
ПМТ	47	56

Чертеж межевания территории
М 1:2000

АО "Гипросвязь-4"

ф А3

ИНВ.№ПОДЛ. | ПОДПИСЬ И ДАТА | ВЗАМ. ИНВ. №

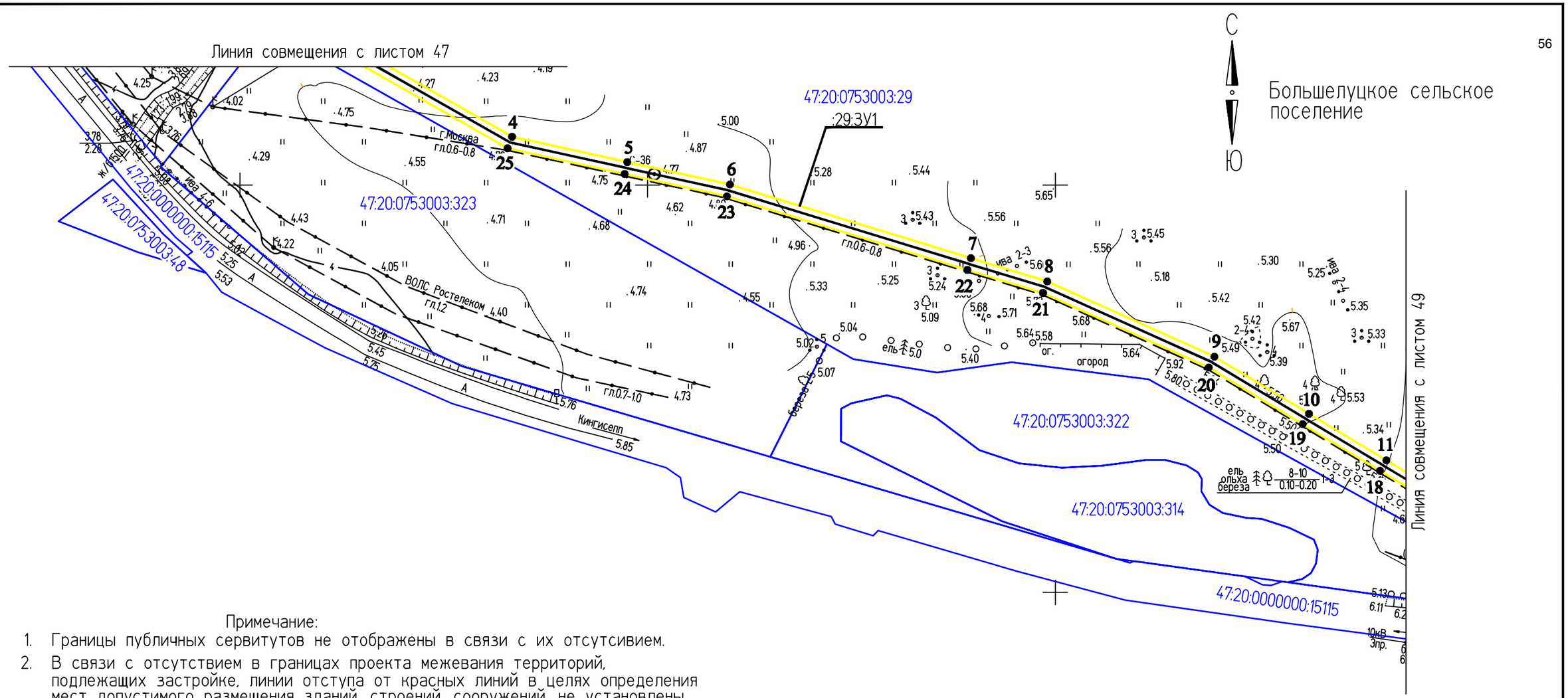
Линия совмещения с листом 47
Линия совмещения с листом 49
С
Ю
Большелуцкое сельское поселение
47:20:0753003:29
:29:ЗУ1
47:20:0753003:323
47:20:0753003:322
47:20:0753003:314
47:20:0000000:15115
47:20:0753003:48
г.Москва гл.0.6-0.8
ВОЛС Ростелеком гл.12
гл.0.7-1.0
Кингисепп
мва 4-6
мва 2-3
мва 2-4
ВОЛС
ВОЛС
ВОЛС

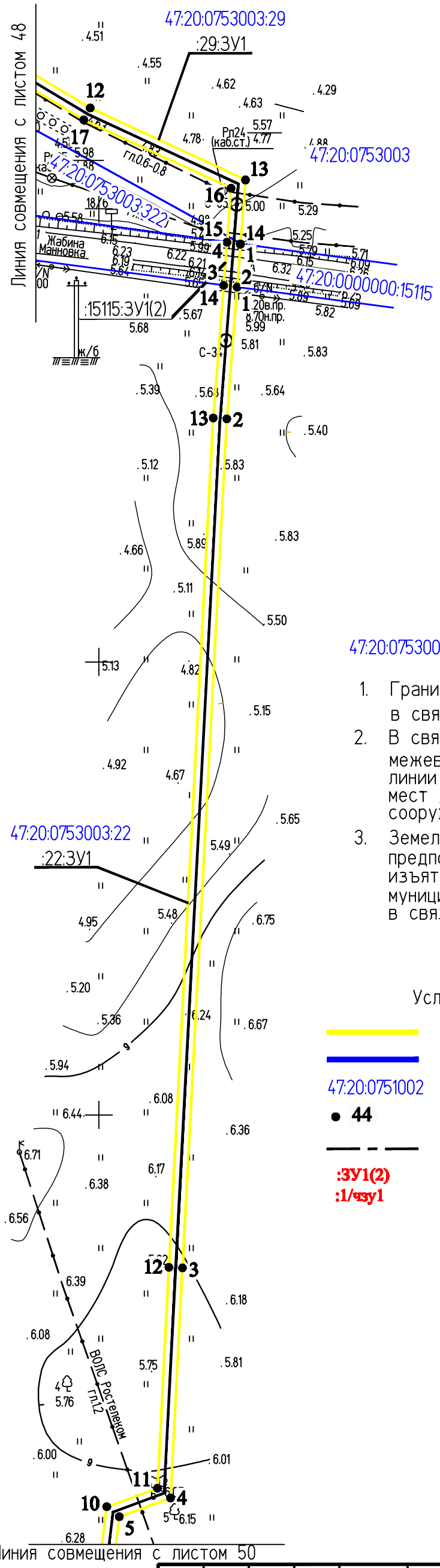

С

Ю

Большелуцкое сельское поселение

47:20:0753003

Примечание:

1. Границы публичных сервитутов не отображены в связи с их отсутсивием.
2. В связи с отсутствием в границах проекта межевания территорий, подлежащих застройке, линии отступа от красных линий в целях определения мест допустимого размещения зданий, строений сооружений, не установлены.
3. Земельные участки, в отношении которых предполагается резервирование и (или) изъятие для государственных или муниципальных нужд, не отражены на чертеже в связи с их отсутствием.

Условные обозначения:

- граница образуемого земельного участка
- граница кадастровых кварталов
- 47:20:0751002 - номера кадастровых кварталов
- • 44 - характерные точки границ земельного участка
- граница МО "Кингисппский муниципальный район"
- :ЗУ1(2) - обозначение образуемого земельного участка
- :1/чзу1 - обозначение образуемой части земельного участка

Изм.	Кол.уч.	Лист	№ док.	Подпись	Дата
					2019
Разраб.		Чудинова			23.09
Проверил.		Ерхолин			23.09
Н. контр.		Ерхолин			23.09
ГИП		Ильин			23.09

00000000071736182683/03-ПМТ2.1

ВОЛС ПАО "Ростелеком"

Том 1.3.2.2.1 Часть 2.
Проект межевания территории
Книга 1. Основная часть ПМТ.
Территория пункта Б

Стадия	Лист	Листов
ПМТ	49	56

Чертеж межевания территории
М 1:2000

АО "Гипросвязь-4"

ф А3

ИНВ.N°ПОДЛ. | ПОДПИСЬ И ДАТА | ВЗАМ. ИНВ. N°

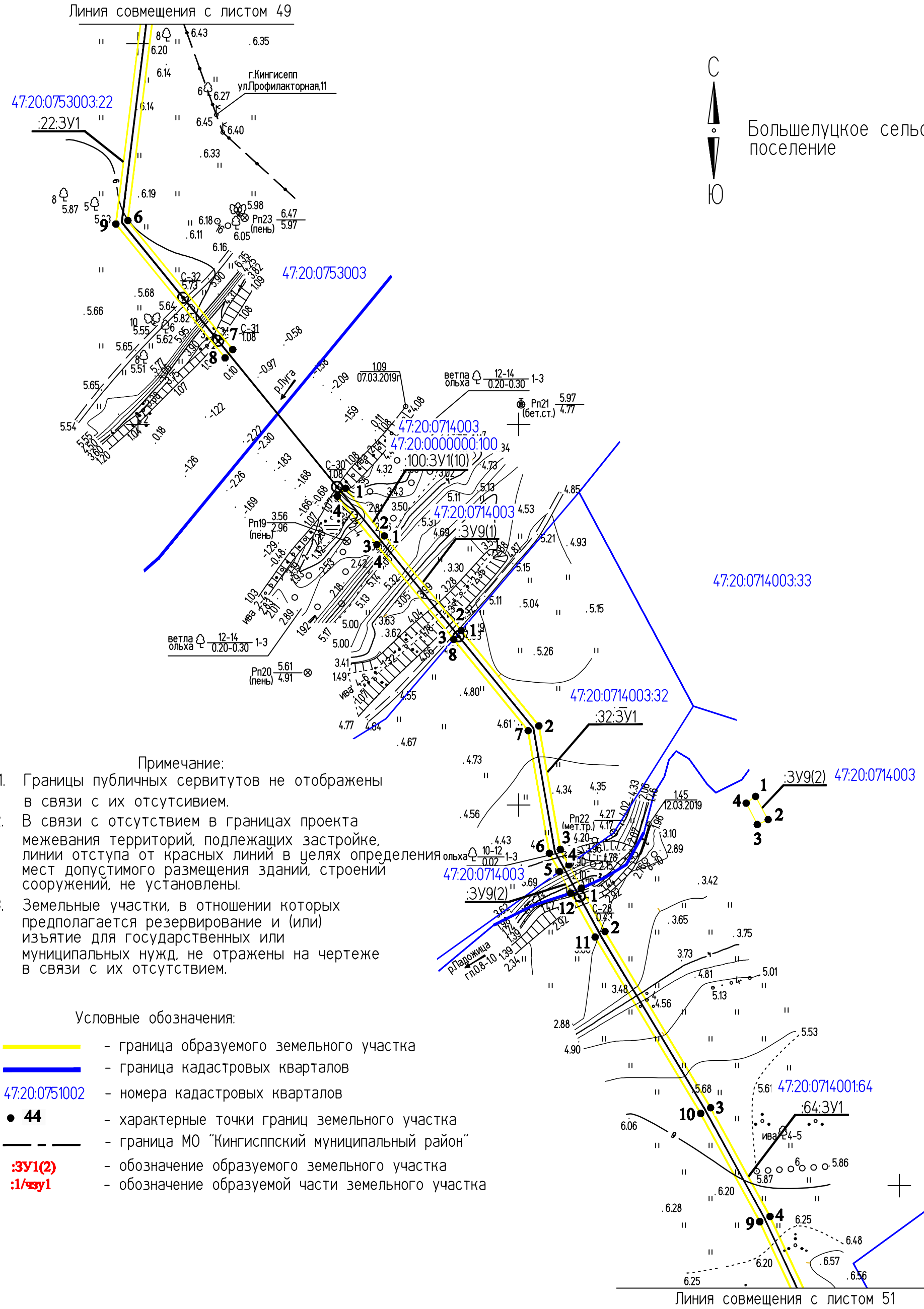

Примечание:

1. Границы публичных сервитутов не отображены в связи с их отсутсивием.
2. В связи с отсутствием в границах проекта межевания территорий, подлежащих застройке, линии отступа от красных линий в целях определения мест допустимого размещения зданий, строений сооружений, не установлены.
3. Земельные участки, в отношении которых предполагается резервирование и (или) изъятие для государственных или муниципальных нужд, не отражены на чертеже в связи с их отсутствием.

Условные обозначения:

- граница образуемого земельного участка
- граница кадастровых кварталов
- 47:20:0751002 - номера кадастровых кварталов
- • 44 - характерные точки границ земельного участка
- граница МО "Кингисппский муниципальный район"
- :ЗУ1(2) - обозначение образуемого земельного участка
- :1/чзу1 - обозначение образуемой части земельного участка

С — Ю

Большелуцкое сельское поселение

Изм.	Кол.уч.	Лист	№ док.	Подпись	Дата
					2019
Разраб.		Чудинова			23.09
Проверил.		Ерхолин			23.09
Н. контр.		Ерхолин			23.09
ГИП		Ильин			23.09

00000000071736182683/03-ПМТ2.1

ВОЛС ПАО "Ростелеком"

Том 1.3.2.2.1 Часть 2.
Проект межевания территории
Книга 1. Основная часть ПМТ.
Территория пункта Б

Стадия	Лист	Листов
ПМТ	50	56

Чертеж межевания территории
М 1:2000

АО "Гипросвязь-4"

ф А3

ИНВ.№ПОДЛ. | ПОДПИСЬ И ДАТА | ВЗАМ. ИНВ. №

Линия совмещения с листом 50

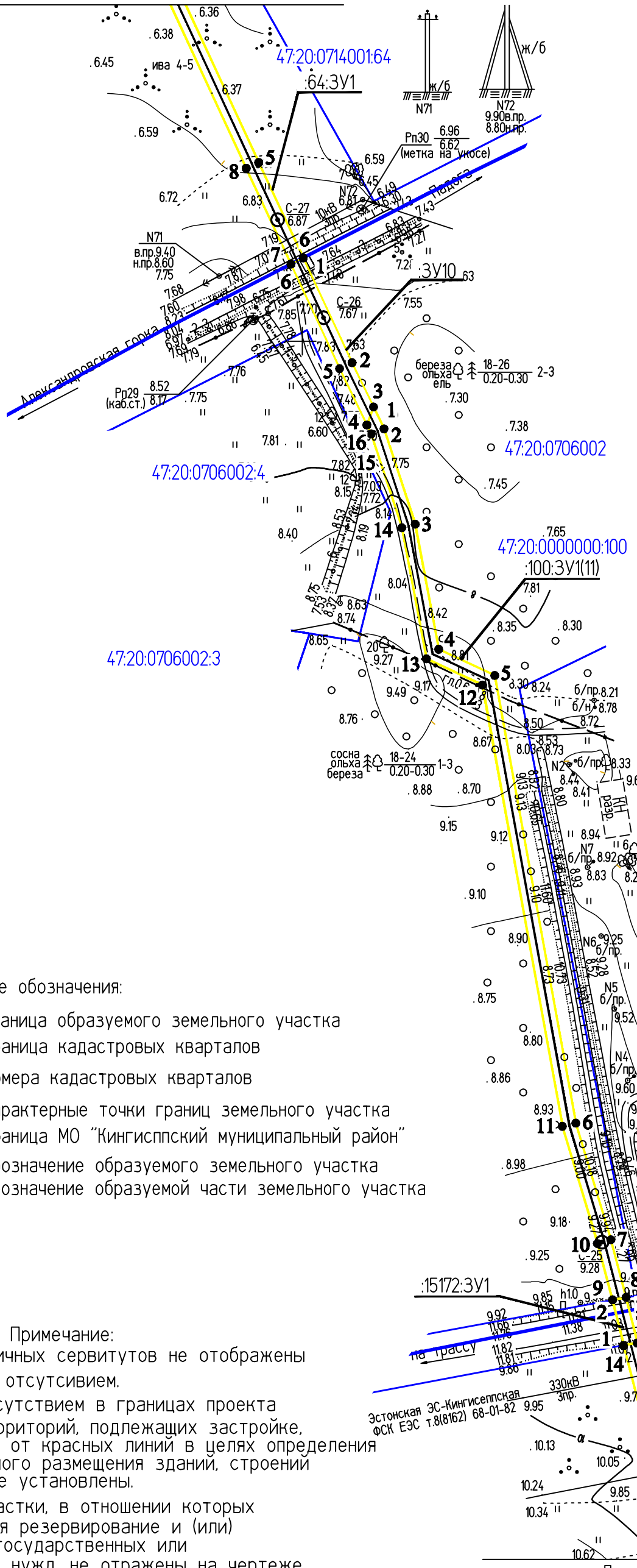

Линия совмещения с листом 52

С
З
В
Ю

Большелуцкое сельское поселение

Условные обозначения:

- граница образуемого земельного участка
- граница кадастровых кварталов
47:20:0751002 - номера кадастровых кварталов
• 44 - характерные точки границ земельного участка
- граница МО "Кингисеппский муниципальный район"
:ЗУ1(2) - обозначение образуемого земельного участка
:1/чзу1 - обозначение образуемой части земельного участка

Примечание:

1. Границы публичных сервитутов не отображены в связи с их отсутсивием.
2. В связи с отсутствием в границах проекта межевания территорий, подлежащих застройке, линии отступа от красных линий в целях определения мест допустимого размещения зданий, строений сооружений, не установлены.
3. Земельные участки, в отношении которых предполагается резервирование и (или) изъятие для государственных или муниципальных нужд, не отражены на чертеже в связи с их отсутствием.

Изм.	Кол.уч.	Лист	№ док.	Подпись	Дата
Разраб.		Чудинова			23.09
Проверил.		Ерхолин			23.09
Н. контр.		Ерхолин			23.09
ГИП		Ильин			23.09

2019

00000000071736182683/03-ПМТ2.1

ВОЛС ПАО "Ростелеком"

Том 1.3.2.2.1 Часть 2.
Проект межевания территории
Книга 1. Основная часть ПМТ.
Территория пункта Б

Стадия	Лист	Листов
ПМТ	51	56

Чертеж межевания территории
М 1:2000

АО "Гипросвязь-4"

ф А3

ИНВ.№ПОДЛ. | ПОДПИСЬ И ДАТА | ВЗАМ. ИНВ. №

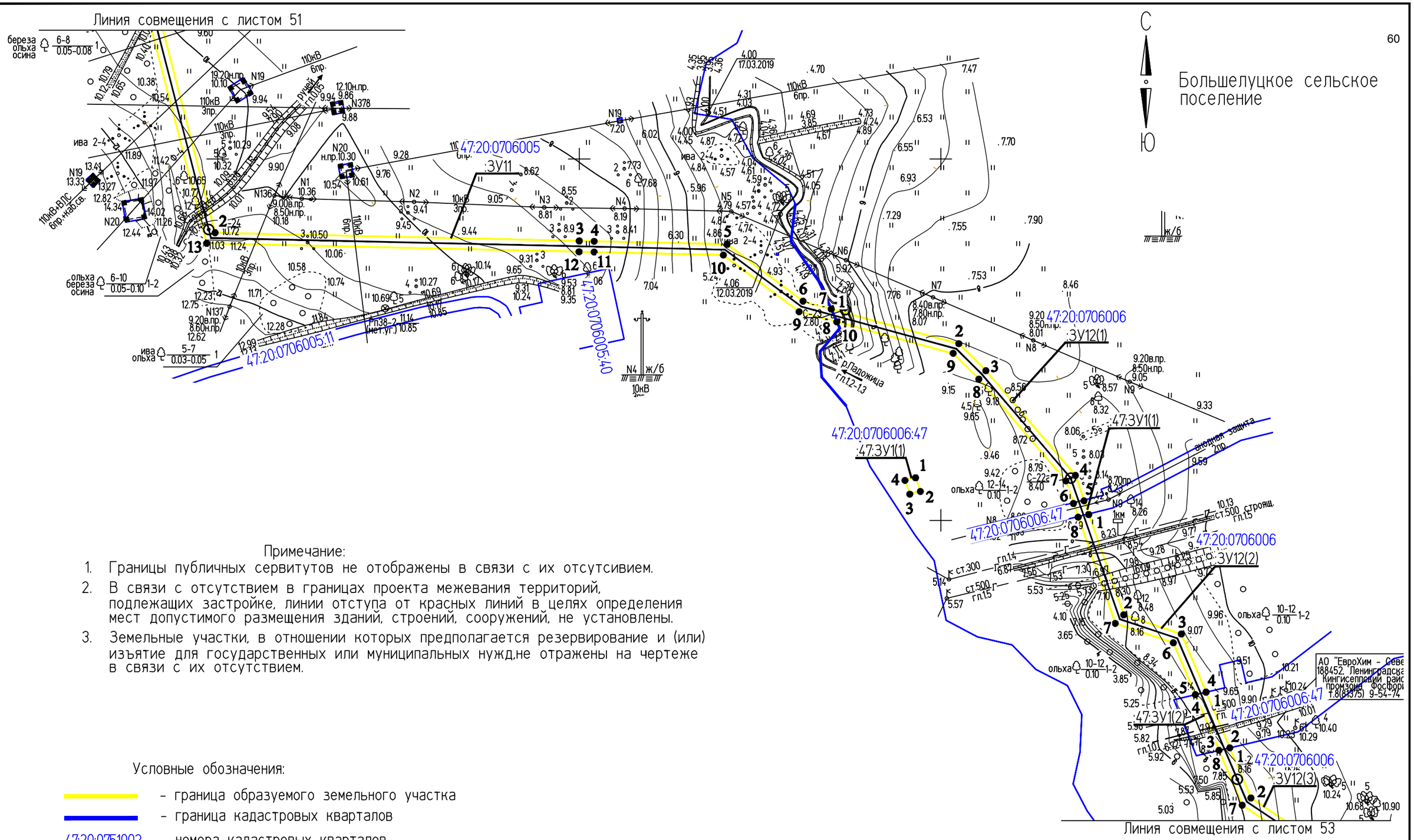

Примечание:

1. Границы публичных сервитутов не отображены в связи с их отсутсивием.
2. В связи с отсутствием в границах проекта межевания территорий, подлежащих застройке, линии отступа от красных линий в целях определения мест допустимого размещения зданий, строений, сооружений, не установлены.
3. Земельные участки, в отношении которых предполагается резервирование и (или) изъятие для государственных или муниципальных нужд,не отражены на чертеже в связи с их отсутствием.

Условные обозначения:

- граница образуемого земельного участка
- граница кадастровых кварталов
- 47:20:0751002 - номера кадастровых кварталов
- • 44 - характерные точки границ земельного участка
- граница МО "Кингисппский муниципальный район"
- :ЗУ1(2) - обозначение образуемого земельного участка
- :1/чзу1 - обозначение образуемой части земельного участка

Изм.	Кол.уч.	Лист	№ док.	Подпись	Дата
Разраб.		Чудинова			23.09.2019
Проверил.		Ерхолин			23.09.2019
Н. контр.		Ерхолин			23.09.2019
ГИП		Ильин			23.09.2019

00000000071736182683/03-ПМТ2.1			
ВОЛС ПАО "Ростелеком"			
Том 1.3.2.2.1 Часть 2. Проект межевания территории Книга 1. Основная часть ПМТ. Территория пункта Б	Стадия	Лист	Листов
	ПМТ	52	56
Чертеж межевания территории М 1:2000	АО "Гипросвязь-4"		

ИНВ.№ПОДЛ. | ПОДПИСЬ И ДАТА | ВЗАМ. ИНВ. №

ф А3

Линия совмещения с листом 52

С

Ю

Большелуцкое сельское поселение

47:20:0706006
:ЗУ12(3)

47:20:0000000:13808
:13808:ЗУ1

47:20:0712008
:ЗУ13(1)

47:20:0000000:13808

47:20:0000000:100
:100:ЗУ1(12)

47:20:0712008

47:20:0712008:15

47:20:0712008:14
:14:ЗУ1(1)

Условные обозначения:

- граница образуемого земельного участка
- граница кадастровых кварталов
47:20:0751002 - номера кадастровых кварталов
• 44 - характерные точки границ земельного участка
- граница МО "Кингисппский муниципальный район"
:ЗУ1(2) - обозначение образуемого земельного участка
:1/чзу1 - обозначение образуемой части земельного участка

Примечание:

1. Границы публичных сервитутов не отображены в связи с их отсутсивием.
2. В связи с отсутствием в границах проекта межевания территорий, подлежащих застройке, линии отступа от красных линий в целях определения мест допустимого размещения зданий, строений сооружений, не установлены.
3. Земельные участки, в отношении которых предполагается резервирование и (или) изъятие для государственных или муниципальных нужд, не отражены на чертеже в связи с их отсутствием.

Линия совмещения с листом 54

ИНВ. N° ПОДЛ. | ПОДПИСЬ И ДАТА | ВЗАМ. ИНВ. N°

Изм.	Кол.уч.	Лист	№ док.	Подпись	Дата
					2019
Разраб.		Чудинова			23.09
Проверил.		Ерхолин			23.09
Н. контр.		Ерхолин			23.09
ГИП		Ильин			23.09

0000000007173618268 3/03-ПМТ2.1

ВОЛС ПАО "Ростелеком"

Том 1.3.2.2.1 Часть 2.
Проект межевания территории
Книга 1. Основная часть ПМТ.
Территория пункта Б

Стадия	Лист	Листов
ПМТ	53	56

Чертеж межевания территории
М 1:2000

АО "Гипросвязь-4"

ф А3

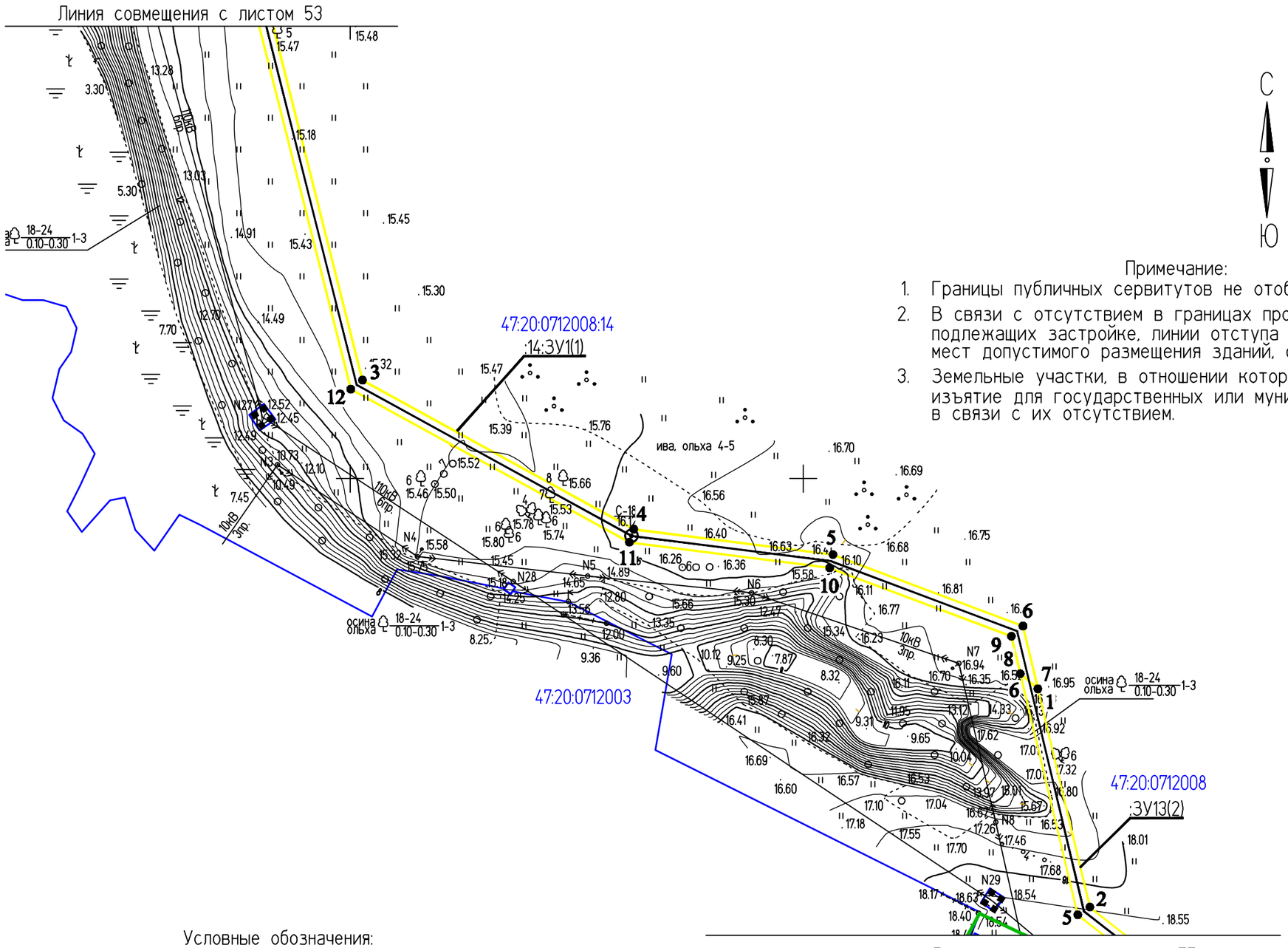

С

Ю

Большелуцкое сельское поселение

Примечание:

1. Границы публичных сервитутов не отображены в связи с их отсутсивием.
2. В связи с отсутствием в границах проекта межевания территорий, подлежащих застройке, линии отступа от красных линий в целях определения мест допустимого размещения зданий, строений, сооружений, не установлены.
3. Земельные участки, в отношении которых предполагается резервирование и (или) изъятие для государственных или муниципальных нужд,не отражены на чертеже в связи с их отсутствием.

Условные обозначения:

- граница образуемого земельного участка
- граница кадастровых кварталов
- 47:20:0751002 – номера кадастровых кварталов
- • 44 – характерные точки границ земельного участка
- граница МО "Кингисппский муниципальный район"
- границы д. Новопятницкое
- :ЗУ1(2) – обозначение образуемого земельного участка
- :1/чзу1 – обозначение образуемой части земельного участка

Изм.	Кол.уч.	Лист	№ док.	Подпись	Дата
					2019
Разраб.		Чудинова			23.09
Проверил.		Ерхолин			23.09
Н. контр.		Ерхолин			23.09
ГИП		Ильин			23.09

0000000007173618268З/03-ПМТ2.1

ВОЛС ПАО "Ростелеком"

Том 1.3.2.2.1 Часть 2.
Проект межевания территории
Книга 1. Основная часть ПМТ.
Территория пункта Б

Стадия	Лист	Листов
ПМТ	54	56

Чертеж межевания территории
М 1:2000

АО "Гипросвязь-4"

ф А3

ИНВ.№ПОДЛ. | ПОДПИСЬ И ДАТА | ВЗАМ. ИНВ. №

С
Ю

Большелуцкое сельское поселение

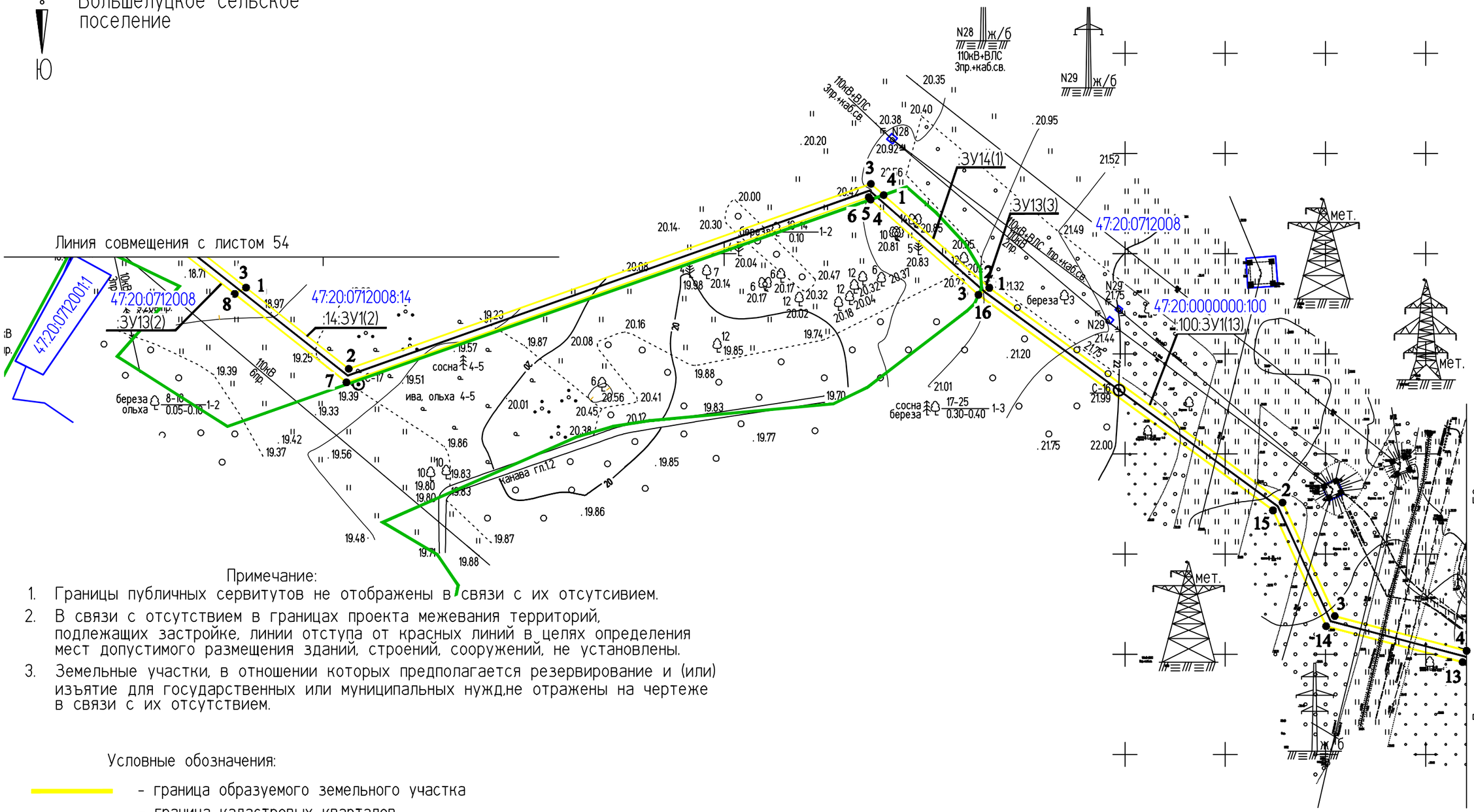

Изм.	Кол.уч.	Лист	№ док.	Подпись	Дата
Разраб.		Чудинова			23.09.2019
Проверил.		Ерхолин			23.09.2019
Н. контр.		Ерхолин			23.09.2019
ГИП		Ильин			23.09.2019

00000000071736182683/03-ПМТ2.1

ВОЛС ПАО "Ростелеком"

Том 1.3.2.2.1 Часть 2.
Проект межевания территории
Книга 1. Основная часть ПМТ.
Территория пункта Б

Стадия	Лист	Листов
ПМТ	55	56

Чертеж межевания территории
М 1:2000

АО "Гипросвязь-4"

ф А3

ИНВ.№ ПОДЛ. | ПОДПИСЬ И ДАТА | ВЗАМ. ИНВ. №

С

Ю

Большелуцкое сельское поселение

Кингисеппское городское поселение

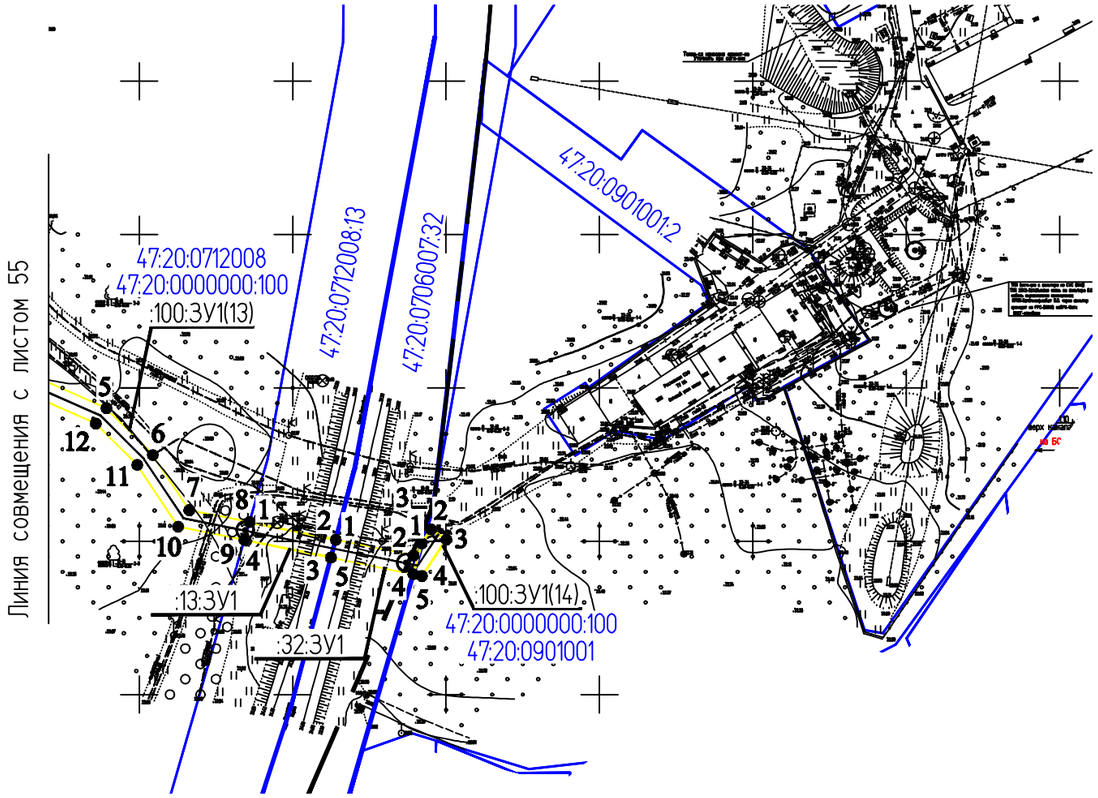

Условные обозначения:

- граница образуемого земельного участка
- граница кадастровых кварталов
47:20:0751002 - номера кадастровых кварталов
• 44 - характерные точки границ земельного участка
- граница МО "Кингисппский муниципальный район"
:ЗУ1(2) - обозначение образуемого земельного участка
:1/чзу1 - обозначение образуемой части земельного участка

Примечание:

1. Границы публичных сервитутов не отображены в связи с их отсутсивием.
2. В связи с отсутствием в границах проекта межевания территорий, подлежащих застройке, линии отступа от красных линий в целях определения мест допустимого размещения зданий, строений, сооружений, не установлены.
3. Земельные участки, в отношении которых предполагается резервирование и (или) изъятие для государственных или муниципальных нужд,не отражены на чертеже в связи с их отсутствием.

					2019	00000000071736182683/03-ПМТ2.1			
						ВОЛС ПАО "Ростелеком"			
Изм.	Кол.уч.	Лист	№ док.	Подпись	Дата	Том 1.3.2.2.1 Часть 2. Проект межевания территории Книга 1. Основная часть ПМТ. Территория пункта Б	Стадия	Лист	Листов
Разраб.		Чудинова			23.09		ПМТ	56	56
Проверил.		Ерхолин			23.09				
Н. контр.		Ерхолин			23.09	Чертеж межевания территории М 1:2000	АО "Гипросвязь-4"		
ГИП		Ильин			23.09				

ф А3

ИНВ.N°ПОДЛ. | ПОДПИСЬ И ДАТА | ВЗАМ. ИНВ. N°

Основная часть.
Проект межевания территории.
Книга 1. Муниципальное образование «Кингисеппский муниципальный район» (Территория пункта Б)

1. Перечень и сведения о площади образуемых земельных участков, в том числе возможные способы их образования.

Выполняется проект межевания территории для размещения линейного объекта: «ВОЛС ПАО «Ростелеком».

Образование земельных участков для размещения объекта «ВОЛС ПАО «Ростелеком» осуществляется в соответствии с ст.11.3 и ст. 11.4 Земельного кодекса РФ (для строительства, реконструкции линейных объектов федерального, регионального или местного значения).

Кадастровый номер исходного земельного участка	Условный номер образуемого земельного участка	Способ образования земельного участка
1	2	3
47:20:0619003	:ЗУ1(1)	Земельный участок образуется из земель неразграниченной государственной или муниципальной собственности.
47:20:0000000:100	47:20:0000000:100:ЗУ1(1)	Образования земельного участка путем раздела земельного участка с кадастровым номером 47:20:0000000:100 с сохранением исходного в измененных границах
47:20:0619003	:ЗУ1(2)	Земельный участок образуется из земель неразграниченной государственной или муниципальной собственности.
47:20:0000000:100	47:20:0000000:100:ЗУ(1)2	Образования земельного участка путем раздела земельного участка с кадастровым номером 47:20:0000000:100 с сохранением исходного в измененных границах
47:20:0619003	:ЗУ1(3)	Земельный участок образуется из земель неразграниченной государственной или муниципальной собственности.
47:20:0000000:100	47:20:0000000:100:ЗУ(1)3	Образования земельного участка путем раздела земельного участка с кадастровым номером 47:20:0000000:100 с сохранением исходного в измененных границах
47:20:0619003	:ЗУ1(4)	Земельный участок образуется из земель неразграниченной государственной или муниципальной собственности.
47:20:0000000:100	47:20:0000000:100:ЗУ(1)4	Образования земельного участка путем раздела земельного участка с кадастровым номером 47:20:0000000:100 с сохранением исходного в измененных границах
47:20:0619003	:ЗУ1(5)	Земельный участок образуется из земель неразграниченной государственной или муниципальной собственности.
47:20:0000000:100	47:20:0000000:100:ЗУ(1)5	Образования земельного участка путем раздела земельного участка с кадастровым номером 47:20:0000000:100 с сохранением исходного в измененных границах
47:20:0620003:11	47:20:0620003:11:ЗУ1(1)	Образования земельного участка путем раздела земельного участка с кадастровым номером 47:20:0620003:11 с сохранением исходного в измененных границах
47:20:0620003	:ЗУ2	Земельный участок образуется из земель неразграниченной государственной или муниципальной собственности.

47:20:0000000:14953	47:20:0000000:14953:ЗУ1	Образования земельного участка путем раздела земельного участка с кадастровым номером 47:20:0000000:14953 с сохранением исходного в измененных границах
47:20:0000000:14949	47:20:0000000:14949:ЗУ1	Образования земельного участка путем раздела земельного участка с кадастровым номером 47:20:0000000:14949 с сохранением исходного в измененных границах
47:20:0620003:11	47:20:0620003:11:ЗУ(1)2	Образования земельного участка путем раздела земельного участка с кадастровым номером 47:20:0620003:11 с сохранением исходного в измененных границах
47:20:0621001:20	47:20:0621001:20:ЗУ1	Образования земельного участка путем раздела земельного участка с кадастровым номером 47:20:0621001:20 с сохранением исходного в измененных границах
47:20:0617002	:ЗУ3	Земельный участок образуется из земель неразграниченной государственной или муниципальной собственности.
47:20:0621001:20	47:20:0621001:20:ЗУ(1)2	Образования земельного участка путем раздела земельного участка с кадастровым номером 47:20:0621001:20 с сохранением исходного в измененных границах
47:20:0602002:9	47:20:0602002:9:ЗУ1	Образования земельного участка путем раздела земельного участка с кадастровым номером 47:20:0602002:9 с сохранением исходного в измененных границах
47:20:0621002	:ЗУ4(1)	Земельный участок образуется из земель неразграниченной государственной или муниципальной собственности.
47:20:0621002:4	47:20:0621002:4:ЗУ1(1)	Образования земельного участка путем раздела земельного участка с кадастровым номером 47:20:0621002:4 с сохранением исходного в измененных границах
47:20:0621002:31	47:20:0621002:31:ЗУ1	Образования земельного участка путем раздела земельного участка с кадастровым номером 47:20:0621002:31 с сохранением исходного в измененных границах
47:20:0621002:4	47:20:0621002:4:ЗУ(1)2	Образования земельного участка путем раздела земельного участка с кадастровым номером 47:20:0621002:4 с сохранением исходного в измененных границах
47:20:0621002	:ЗУ4(2)	Земельный участок образуется из земель неразграниченной государственной или муниципальной собственности.
47:20:0621002:5	47:20:0621002:5:ЗУ1	Образования земельного участка путем раздела земельного участка с кадастровым номером 47:20:0621002:5 с сохранением исходного в измененных границах
47:20:0621002	:ЗУ4(3)	Земельный участок образуется из земель неразграниченной государственной или муниципальной собственности.
47:20:0621002:2	47:20:0621002:2:ЗУ1	Образования земельного участка путем раздела земельного участка с кадастровым номером 47:20:0621002:2 с сохранением исходного в измененных границах
47:20:0621002	:ЗУ4(4)	Земельный участок образуется из земель неразграниченной государственной или муниципальной собственности.

47:20:0621002:6	47:20:0621002:6:ЗУ1(1)	Образования земельного участка путем раздела земельного участка с кадастровым номером 47:20:0621002:6 с сохранением исходного в измененных границах
47:20:0621002	:ЗУ4(5)	Земельный участок образуется из земель неразграниченной государственной или муниципальной собственности.
47:20:0621002:6	47:20:0621002:6:ЗУ1(2)	Образования земельного участка путем раздела земельного участка с кадастровым номером 47:20:0621002:6 с сохранением исходного в измененных границах
47:20:0000000:100	47:20:0000000:100:ЗУ1(6)	Образования земельного участка путем раздела земельного участка с кадастровым номером 47:20:0000000:100 с сохранением исходного в измененных границах
47:20:0751002:82	47:20:0751002:82:ЗУ1	Образования земельного участка путем раздела земельного участка с кадастровым номером 47:20:0751002:82 с сохранением исходного в измененных границах
47:20:0751002	:ЗУ5(1)	Земельный участок образуется из земель неразграниченной государственной или муниципальной собственности.
47:20:0000000:15100	47:20:0000000: 15100:ЗУ1(1)	Образования земельного участка путем раздела земельного участка с кадастровым номером 47:20:0000000:15100 с сохранением исходного в измененных границах
47:20:0751002:76	47:20:0751002:76:ЗУ1	Образования земельного участка путем раздела земельного участка с кадастровым номером 47:20:0751002:76 с сохранением исходного в измененных границах
47:20:0000000:100	47:20:0000000:100:ЗУ1(7)	Образования земельного участка путем раздела земельного участка с кадастровым номером 47:20:0000000:100 с сохранением исходного в измененных границах
47:20:0751002	:ЗУ5(2)	Земельный участок образуется из земель неразграниченной государственной или муниципальной собственности.
47:20:0000000:15100	47:20:0000000: 15100:ЗУ1(2)	Образования земельного участка путем раздела земельного участка с кадастровым номером 47:20:0000000:15100 с сохранением исходного в измененных границах
47:20:0751002	:ЗУ5(3)	Земельный участок образуется из земель неразграниченной государственной или муниципальной собственности.
47:20:0751002:85	47:20:0751002:85:ЗУ1	Образования земельного участка путем раздела земельного участка с кадастровым номером 47:20:0751002:85 с сохранением исходного в измененных границах
47:20:0751002	:ЗУ5(4)	Земельный участок образуется из земель неразграниченной государственной или муниципальной собственности.
47:20:0751003	:ЗУ6	Земельный участок образуется из земель неразграниченной государственной или муниципальной собственности.
47:20:0751003:58	47:20:0751003:58:ЗУ1	Образования земельного участка путем раздела земельного участка с кадастровым номером 47:20:0751003:58 с сохранением исходного в измененных границах

47:20:0751003:59	47:20:0751003:59:ЗУ1	Образования земельного участка путем раздела земельного участка с кадастровым номером 47:20:0751003:59 с сохранением исходного в измененных границах
47:20:0751003:10	47:20:0751003:10:ЗУ1	Образования земельного участка путем раздела земельного участка с кадастровым номером 47:20:0751003:10 с сохранением исходного в измененных границах
47:20:0000000:100	47:20:0000000:100:ЗУ1(8)	Образования земельного участка путем раздела земельного участка с кадастровым номером 47:20:0000000:100 с сохранением исходного в измененных границах
47:20:0751003:16	47:20:0751003:16:ЗУ1	Образования земельного участка путем раздела земельного участка с кадастровым номером 47:20:0751003:16 с сохранением исходного в измененных границах
47:20:0000000:15100	47:20:0000000: 15100:ЗУ1(3)	Образования земельного участка путем раздела земельного участка с кадастровым номером 47:20:0000000:15100 с сохранением исходного в измененных границах
47:20:0752002:30	47:20:0752002:30:ЗУ1	Образования земельного участка путем раздела земельного участка с кадастровым номером 47:20:0752002:30 с сохранением исходного в измененных границах
47:20:0752002:1	47:20:0752002:1:ЗУ1	Образования земельного участка путем раздела земельного участка с кадастровым номером 47:20:0752002:1 с сохранением исходного в измененных границах
47:20:0752002:2	47:20:0752002:2:ЗУ1	Образования земельного участка путем раздела земельного участка с кадастровым номером 47:20:0621002:2 с сохранением исходного в измененных границах
47:20:0752002:3	47:20:0752002:3:ЗУ1	Образования земельного участка путем раздела земельного участка с кадастровым номером 47:20:0752002:3 с сохранением исходного в измененных границах
47:20:0753002:32	47:20:0753002:32:ЗУ1	Образования земельного участка путем раздела земельного участка с кадастровым номером 47:20:0753002:32 с сохранением исходного в измененных границах
47:20:0753002:38	47:20:0753002:38:ЗУ1	Образования земельного участка путем раздела земельного участка с кадастровым номером 47:20:0753002:38 с сохранением исходного в измененных границах
47:20:0753002:35	47:20:0753002:35:ЗУ1	Образования земельного участка путем раздела земельного участка с кадастровым номером 47:20:0621002:2 с сохранением исходного в измененных границах
47:20:0753002:47	47:20:0753002:47:ЗУ1	Образования земельного участка путем раздела земельного участка с кадастровым номером 47:20:0753002:35 с сохранением исходного в измененных границах
47:20:0752002	:ЗУ7	Земельный участок образуется из земель неразграниченной государственной или муниципальной собственности.
47:20:0000000:100	47:20:0000000:100:ЗУ1(9)	Образования земельного участка путем раздела земельного участка с кадастровым номером 47:20:0000000:100 с сохранением исходного в из-

		мененных границах
47:20:0753003	:ЗУ8(1)	Земельный участок образуется из земель неразграниченной государственной или муниципальной собственности.
47:20:0000000:15115	47:20:0000000: 15115:ЗУ1(1)	Образования земельного участка путем раздела земельного участка с кадастровым номером 47:20:0000000:15115 с сохранением исходного в измененных границах
47:20:0753003:35	47:20:0753003:35:ЗУ1	Образования земельного участка путем раздела земельного участка с кадастровым номером 47:20:0753003:35 с сохранением исходного в измененных границах
47:20:0753003	:ЗУ8(2)	Земельный участок образуется из земель неразграниченной государственной или муниципальной собственности.
47:20:0753003:34	47:20:0753003:34:ЗУ1	Образования земельного участка путем раздела земельного участка с кадастровым номером 47:20:0753003:34 с сохранением исходного в измененных границах
47:20:0753003	:ЗУ8(3)	Земельный участок образуется из земель неразграниченной государственной или муниципальной собственности.
47:20:0753003:33	47:20:0753003:33:ЗУ1	Образования земельного участка путем раздела земельного участка с кадастровым номером 47:20:0753003:33 с сохранением исходного в измененных границах
47:20:0753003	:ЗУ8(4)	Земельный участок образуется из земель неразграниченной государственной или муниципальной собственности.
47:20:0753003:32	47:20:0753003:32:ЗУ1	Образования земельного участка путем раздела земельного участка с кадастровым номером 47:20:0753003:32 с сохранением исходного в измененных границах
47:20:0753003	:ЗУ8(5)	Земельный участок образуется из земель неразграниченной государственной или муниципальной собственности.
47:20:0753003:50	47:20:0753003:50:ЗУ1	Образования земельного участка путем раздела земельного участка с кадастровым номером 47:20:0753003:50 с сохранением исходного в измененных границах
47:20:0753003:12	47:20:0753003:12:ЗУ1	Образования земельного участка путем раздела земельного участка с кадастровым номером 47:20:0753003:12 с сохранением исходного в измененных границах
47:20:0753003:49	47:20:0753003:49:ЗУ1	Образования земельного участка путем раздела земельного участка с кадастровым номером 47:20:0753003:49 с сохранением исходного в измененных границах
47:20:0753003:11	47:20:0753003:11:ЗУ1	Образования земельного участка путем раздела земельного участка с кадастровым номером 47:20:0753003:11 с сохранением исходного в измененных границах
47:20:0753003:25	47:20:0753003:25:ЗУ1	Образования земельного участка путем раздела земельного участка с кадастровым номером 47:20:0753003:25 с сохранением исходного в измененных границах
47:20:0753003:27	47:20:0753003:27:ЗУ1	Образования земельного участка путем раздела земельного участка с кадастровым номером 47:20:0753003:27 с сохранением исходного в из-

		мененных границах
47:20:0753003	:ЗУ8(6)	Земельный участок образуется из земель неразграниченной государственной или муниципальной собственности.
47:20:0753003:28	47:20:0753003:28:ЗУ1	Образования земельного участка путем раздела земельного участка с кадастровым номером 47:20:0753003:28 с сохранением исходного в измененных границах
47:20:0753003:29	47:20:0753003:29:ЗУ1	Образования земельного участка путем раздела земельного участка с кадастровым номером 47:20:0753003:29 с сохранением исходного в измененных границах
47:20:0000000:15115	47:20:0000000: 15115:ЗУ1(2)	Образования земельного участка путем раздела земельного участка с кадастровым номером 47:20:0000000:15115 с сохранением исходного в измененных границах
47:20:0753003:22	47:20:0753003:22:ЗУ1	Образования земельного участка путем раздела земельного участка с кадастровым номером 47:20:0753003:22 с сохранением исходного в измененных границах
47:20:0000000:100	47:20:0000000:100:ЗУ41(10)	Образования земельного участка путем раздела земельного участка с кадастровым номером 47:20:0000000:100 с сохранением исходного в измененных границах
47:20:0714003	:ЗУ9(1)	Земельный участок образуется из земель неразграниченной государственной или муниципальной собственности.
47:20:0714003:32	47:20:0714003:32:ЗУ1	Образования земельного участка путем раздела земельного участка с кадастровым номером 47:20:0714003:32 с сохранением исходного в измененных границах
47:20:0714003	:ЗУ9(2)	Земельный участок образуется из земель неразграниченной государственной или муниципальной собственности.
47:20:0714001:64	47:20:0714001:64:ЗУ1	Образования земельного участка путем раздела земельного участка с кадастровым номером 47:20:0714001:64 с сохранением исходного в измененных границах
47:20:0706002	:ЗУ10	Земельный участок образуется из земель неразграниченной государственной или муниципальной собственности.
47:20:0000000:100	47:20:0000000:100:ЗУ1(11)	Образования земельного участка путем раздела земельного участка с кадастровым номером 47:20:0000000:100 с сохранением исходного в измененных границах
47:20:0000000:15172	47:20:0000000: 15172:ЗУ1	Образования земельного участка путем раздела земельного участка с кадастровым номером 47:20:0000000:15172 с сохранением исходного в измененных границах
47:20:0706005	:ЗУ11	Земельный участок образуется из земель неразграниченной государственной или муниципальной собственности.
47:20:0706006	:ЗУ12(1)	Земельный участок образуется из земель неразграниченной государственной или муниципальной собственности.
47:20:0706006:47	47:20:0706006:47:ЗУ1(1)	Образования земельного участка путем раздела земельного участка с кадастровым номером 47:20:0706006:47 с сохранением исходного в измененных границах

47:20:0706006	:ЗУ12(2)	Земельный участок образуется из земель неразграниченной государственной или муниципальной собственности.
47:20:0706006:47	47:20:0706006:47:ЗУ1(2)	Образования земельного участка путем раздела земельного участка с кадастровым номером 47:20:0706006:47 с сохранением исходного в измененных границах
47:20:0706006	:ЗУ12(3)	Земельный участок образуется из земель неразграниченной государственной или муниципальной собственности.
47:20:0000000:13808	47:20:0000000:13808:ЗУ1	Образования земельного участка путем раздела земельного участка с кадастровым номером 47:20:0000000:13808 с сохранением исходного в измененных границах
47:20:0712008	:ЗУ13(1)	Земельный участок образуется из земель неразграниченной государственной или муниципальной собственности.
47:20:0000000:100	47:20:0000000:100:ЗУ1(12)	Образования земельного участка путем раздела земельного участка с кадастровым номером 47:20:0000000:100 с сохранением исходного в измененных границах
47:20:0712008:14	47:20:0712008:14:ЗУ1(1)	Образования земельного участка путем раздела земельного участка с кадастровым номером 47:20:0712008:14 с сохранением исходного в измененных границах
47:20:0712008	:ЗУ13(2)	Земельный участок образуется из земель неразграниченной государственной или муниципальной собственности.
47:20:0712008:14	47:20:0712008:14:ЗУ1(2)	Образования земельного участка путем раздела земельного участка с кадастровым номером 47:20:0712008:14 с сохранением исходного в измененных границах
47:20:0712008	:ЗУ14(1)	Земельный участок образуется из земель неразграниченной государственной или муниципальной собственности.
47:20:0712008	:ЗУ13(3)	Земельный участок образуется из земель неразграниченной государственной или муниципальной собственности.
47:20:0000000:100	47:20:0000000:100:ЗУ1(13)	Образования земельного участка путем раздела земельного участка с кадастровым номером 47:20:0000000:100 с сохранением исходного в измененных границах
47:20:0712008:13	47:20:0712008:13:ЗУ1	Образования земельного участка путем раздела земельного участка с кадастровым номером 47:20:0712008:13 с сохранением исходного в измененных границах
47:20:0706007:32	47:20:0706007:32:ЗУ1	Образования земельного участка путем раздела земельного участка с кадастровым номером 47:20:0706007:32 с сохранением исходного в измененных границах
47:20:0000000:100	47:20:0000000:100:ЗУ1(14)	Образования земельного участка путем раздела земельного участка с кадастровым номером 47:20:0000000:100 с сохранением исходного в измененных границах

Согласно «Нормам отвода земель для линий связи» (СН 461-74), во временное пользование на период строительства объекта требуется земельный участок площадью 2,4856 га по территории муниципального образования «Кингисеппский муниципальный район». Ширина полосы отвода согласно (СН 461-74) составляет 6м, в стесненных условиях населенных пунктов и труднопроходимой местности, ширина

полосы отвода определяется проектом и может быть уменьшена до 1-2 м (по 1м от оси трассы кабеля).

Глубина прокладки кабеля в грунт в соответствии с ВСН 51-1.15-004-97 принята 1,2 м.

Кадастровый номер исходного земельного участка	Условный номер образуемого земельного участка	Площадь образуемого земельного участка кв.м.	Категория земель образуемого земельного участка	Местоположение образуемого земельного участка
1	2	3	4	6
47:20:0619003	:ЗУ1(1)	172		Муниципальное образование «Кингисеппский муниципальный район»
47:20:0000000:100	47:20:0000000:100:ЗУ1(1)	26220	Земли лесного фонда	
47:20:0619003	:ЗУ1(2)	669		
47:20:0000000:100	47:20:0000000:100:ЗУ1(2)	1001	Земли лесного фонда	
47:20:0619003	:ЗУ1(1)3	702		
47:20:0000000:100	47:20:0000000:100:ЗУ1(3)	266	Земли лесного фонда	
47:20:0619003	:ЗУ1(1)4	807		
47:20:0000000:100	47:20:0000000:100:ЗУ1(4)	1338	Земли лесного фонда	
47:20:0619003	:ЗУ1(1)5	457		
47:20:0000000:100	47:20:0000000:100:ЗУ1(5)	1674	Земли лесного фонда	
47:20:0620003:11	47:20:0620003:11:ЗУ1(1)	860	Земли сельскохозяйственного назначения	
47:20:0620003	:ЗУ2	959		
47:20:0000000:14953	47:20:0000000:14953:ЗУ1	5	Земли промышленности	
47:20:0000000:14949	47:20:0000000:14949:ЗУ1	123	Земли промышленности	
47:20:0620003:11	47:20:0620003:11:ЗУ1(2)	30037	Земли сельскохозяйственного назначения	
47:20:0621001:20	47:20:0621001:20:ЗУ1(1)	4628	Земли сельскохозяйственного назначения	
47:20:0617002	:ЗУ3	126		
47:20:0621001:20	47:20:0621001:20:ЗУ1(2)	10517	Земли сельскохозяйственного назначения	
47:20:0602002:9	47:20:0602002:9:ЗУ1	15126	Земли сельскохозяйственного назначения	
47:20:0621002	:ЗУ4(1)	33	Земли сельскохозяйственного назначения	
47:20:0621002:4	47:20:0621002:4:ЗУ1(1)	5331	Земли сельскохозяйственного назначения	
47:20:0621002:31	47:20:0621002:31:ЗУ1	84	Земли сельскохозяйственного назначения	

47:20:0621002:4	47:20:0621002:4:ЗУ1(2)	5047	Земли сельскохозяйственного назначения	
47:20:0621002	:ЗУ4(2)	29	Земли сельскохозяйственного назначения	
47:20:0621002:5	47:20:0621002:5:ЗУ1	9444	Земли сельскохозяйственного назначения	
47:20:0621002	:ЗУ4(3)	21	Земли сельскохозяйственного назначения	
47:20:0621002:2	47:20:0621002:2:ЗУ1	2246	Земли сельскохозяйственного назначения	
47:20:0621002	:ЗУ4(4)	25		
47:20:0621002:6	47:20:0621002:6:ЗУ1(1)	242	Земли сельскохозяйственного назначения	
47:20:0621002	:ЗУ4(5)	189		
47:20:0621002:6	47:20:0621002:6:ЗУ1(2)	305	Земли сельскохозяйственного назначения	
47:20:0000000:100	47:20:0000000:100:ЗУ1(6)	406	Земли лесного фонда	
47:20:0751002:82	47:20:0751002:82:ЗУ1	6559		Муниципальное образование «Кингисеппский муниципальный район»
47:20:0751002	:ЗУ5(1)	108		
47:20:0000000:15100	47:20:0000000: 15100:ЗУ1(1)	184	Земли промышленности	
47:20:0751002:76	47:20:0751002:76:ЗУ1	8863	Земли сельскохозяйственного назначения	
47:20:0000000:100	47:20:0000000:100:ЗУ1(7)	1364	Земли лесного фонда	
47:20:0751002	:ЗУ5(2)	303		
47:20:0000000:15100	47:20:0000000: 15100:ЗУ1(2)	120	Земли промышленности	
47:20:0751002	:ЗУ5(3)	101		
47:20:0751002:85	47:20:0751002:85:ЗУ1	790	Земли сельскохозяйственного назначения	
47:20:0751002	:ЗУ5(4)	29		
47:20:0751003	:ЗУ6	36		

47:20:0751003:58	47:20:0751003:58:ЗУ1	2673	Земли сельскохозяйственного назначения	Муниципальное образование «Кингисеппский муниципальный район»
47:20:0751003:59	47:20:0751003:59:ЗУ1	8323	Земли сельскохозяйственного назначения	
47:20:0751003:10	47:20:0751003:10:ЗУ1	1767	Земли сельскохозяйственного назначения	
47:20:0000000:100	47:20:0000000:100:ЗУ1(8)	2665	Земли лесного фонда	
47:20:0751003:16	47:20:0751003:16:ЗУ1	1963	Земли сельскохозяйственного назначения	
47:20:0000000:15100	47:20:0000000: 15100:ЗУ1(3)	141	Земли промышленности	
47:20:0752002:30	47:20:0752002:30:ЗУ1	1767	Земли сельскохозяйственного назначения	
47:20:0752002:1	47:20:0752002:1:ЗУ1	1194	Земли сельскохозяйственного назначения	
47:20:0752002:2	47:20:0752002:2:ЗУ1	954	Земли сельскохозяйственного назначения	
47:20:0752002:3	47:20:0752002:3:ЗУ1	972	Земли сельскохозяйственного назначения	
47:20:0753002:32	47:20:0753002:32:ЗУ1	2060	Земли сельскохозяйственного назначения	
47:20:0753002:38	47:20:0753002:38:ЗУ1	60	Земли сельскохозяйственного назначения	
47:20:0753002:35	47:20:0753002:35:ЗУ1	1497	Земли сельскохозяйственного назначения	
47:20:0753002:47	47:20:0753002:47:ЗУ1(1)	3603	Земли сельскохозяйственного назначения	
47:20:0752002	:ЗУ7	64		
47:20:0000000:100	47:20:0000000:100:ЗУ1(9)	619	Земли лесного фонда	
47:20:0753003	:ЗУ8(1)	279		
47:20:0000000:15115	47:20:0000000: 15115:ЗУ1(1)	95	Земли промышленности	
47:20:0753003:35	47:20:0753003:35:ЗУ1	10823	Земли сельскохозяйственного назначения	
47:20:0753003	:ЗУ8(2)	56		
47:20:0753003:34	47:20:0753003:34:ЗУ1	1940	Земли сельскохозяйственного назначения	

47:20:0753003	:ЗУ8(3)	19		Муниципальное образование «Кингисеппский муниципальный район» Муниципальное образование «Кингисеппский муниципальный район»
47:20:0753003:33	47:20:0753003:33:ЗУ1	2529	Земли сельскохозяйственного назначения	
47:20:0753003	:ЗУ8(4)	76		
47:20:0753003:32	47:20:0753003:32:ЗУ1	3034	Земли сельскохозяйственного назначения	
47:20:0753003	:ЗУ8(5)	4398		
47:20:0753003:50	47:20:0753003:50:ЗУ1	1157	Земли сельскохозяйственного назначения	
47:20:0753003:12	47:20:0753003:12:ЗУ1	1744	Земли сельскохозяйственного назначения	
47:20:0753003:49	47:20:0753003:49:ЗУ1	2870	Земли сельскохозяйственного назначения	
47:20:0753003:11	47:20:0753003:11:ЗУ1	990	Земли сельскохозяйственного назначения	
47:20:0753003:25	47:20:0753003:25:ЗУ1	8597	Земли сельскохозяйственного назначения	
47:20:0753003:27	47:20:0753003:27:ЗУ1	3845	Земли сельскохозяйственного назначения	
47:20:0753003	:ЗУ8(6)	71		
47:20:0753003:28	47:20:0753003:28:ЗУ1	1343	Земли сельскохозяйственного назначения	
47:20:0753003:29	47:20:0753003:29:ЗУ1	4491	Земли сельскохозяйственного назначения	
47:20:0000000:15115	47:20:0000000: 15115:ЗУ1(2)	114	Земли промышленности	
47:20:0753003:22	47:20:0753003:22:ЗУ1	4593	Земли сельскохозяйственного назначения	
47:20:0000000:100	47:20:0000000:100:ЗУ1(10)	465	Земли лесного фонда	
47:20:0714003	:ЗУ9(1)	116	116	
47:20:0714003:32	47:20:0714003:32:ЗУ1	834	Земли сельскохозяйственного назначения	
47:20:0714003	:ЗУ9(2)	81		
47:20:0714001:64	47:20:0714001:64:ЗУ1	2173	Земли сельскохозяйственного назначения	

47:20:0706002	:ЗУ10	63		Муниципальное образование «Кингисеппский муниципальный район»
47:20:0000000:100	47:20:0000000:100:ЗУ1(11)	2870	Земли лесного фонда	
47:20:0000000:15172	47:20:0000000: 15172:ЗУ1	86	Земли промышленности	
47:20:0706005	:ЗУ11	3427		
47:20:0706006	:ЗУ12(1)	1076		
47:20:0706006:47	47:20:0706006:47:ЗУ1(1)	48	Земли сельскохозяйственного назначения	
47:20:0706006	:ЗУ12(2)	766		
47:20:0706006:47	47:20:0706006:47:ЗУ1(2)	201	Земли сельскохозяйственного назначения	
47:20:0706006	:ЗУ12(3)	1500		
47:20:0000000:13808	47:20:0000000:13808:ЗУ1	751	Земли промышленности	
47:20:0712008	:ЗУ13(1)	236	131	
47:20:0000000:100	47:20:0000000:100:ЗУ1(12)	3428	Земли лесного фонда	
47:20:0712008:14	47:20:0712008:14:ЗУ1(1)	3304	Земли сельскохозяйственного назначения	
47:20:0712008	:ЗУ13(2)	892		
47:20:0712008:14	47:20:0712008:14:ЗУ1(2)	2097	Земли сельскохозяйственного назначения	
47:20:0712008	:ЗУ14(1)	403		
47:20:0712008	:ЗУ13(3)	13		
47:20:0000000:100	47:20:0000000:100:ЗУ1(13)	2388	Земли лесного фонда	
47:20:0712008:13	47:20:0712008:13:ЗУ1	172	Земли промышленности	
47:20:0706007:32	47:20:0706007:32:ЗУ1	168	Земли промышленности	
47:20:0000000:100	47:20:0000000:100:ЗУ1(14)	74	Земли лесного фонда	

2. Перечень и сведения о площади образуемых земельных участков, которые будут отнесены к территориям общего пользования или имуществу общего пользования, в том числе в отношении которых предполагаются резервирование и (или) изъятие для государственных или муниципальных нужд.

Земельные участки, которые будут отнесены к территориям общего пользования или имуществу общего пользования, в том числе в отношении которых предполагаются резервирование и (или) изъятие для государственных или муниципальных нужд отсутствуют в границах МО «Кингисеппский район».

3. Вид разрешенного использования образуемых земельных участков в соответствии с проектом планировки территории в случаях, предусмотренных настоящим Кодексом.

Разрешенное использование образуемых земельных участков в соответствии с приказом Минэкономразвития РФ от 01.09.2014 №540 «Об утверждении классификатора видов разрешенного использования земельных участков» - Связь (Размещение объектов связи, радиовещания, телевидения, включая воздушные радиорелейные, надземные и подземные кабельные линии связи, линии радиофикации, антенные поля, усилительные пункты на кабельных линиях связи, инфраструктуру спутниковой связи и телерадиовещания, за исключением объектов связи, размещение которых предусмотрено содержанием вида разрешенного использования).

4. Целевое назначение лесов, вид (виды) разрешенного использования лесного участка, количественные и качественные характеристики лесного участка, сведения о нахождении лесного участка в границах особо защитных участков лесов (в случае, если подготовка проекта межевания территории осуществляется в целях определения местоположения границ образуемых и (или) изменяемых лесных участков).

Наименование лесничества: *_Кингисеппское*
Наименование участкового лесничества: ***_Александровское***
Наименование заявителя: *ПАО «Ростелеком»*
Заявленные виды разрешенного использования лесов (с указанием статьи ЛК РФ):
- квартала 11,13,22 - предоставление лесного участка в аренду ПАО «Ростелеком», для строительства, реконструкции, эксплуатации линейного объекта_(ст. 45 ЛК РФ)
Целевое назначение лесов (категория защитных лесов):
ценные леса: нерестоохранные полосы лесов - квартал 11 - части выделов 12, 15, 18, квартал 13 - часть выделов 9, 17
ценные леса: запретнные полосы лесов, расположенные вдоль водных объектов- квартал 22 - часть выделов 7, 13.
Местоположение и площадь проектируемого лесного участка:
Муниципальное образование: *_Кингисеппский район*
Квартал 11 части выделов 12,15,18.
Квартал 13 части выделов 9,17.
Квартал 22 части выделов 7,13.
Площадь испрашиваемого участка: 0,9953 *га.*

Наименование лесничества: *_Кингисеппское*
Наименование участкового лесничества: ***_Усть - Лужское***
Наименование заявителя: *ПАО «Ростелеком»*
Заявленные виды разрешенного использования лесов (с указанием статьи ЛК РФ):
- квартала 245,252,253,258,265,266,272,273,274,275,291 - предоставление лесного участка в аренду ПАО «Ростелеком», для строительства, реконструкции, эксплуатации линейного объекта_(ст. 45 ЛК РФ)
Целевое назначение лесов (категория защитных лесов):

ценные леса : *запретнные полосы лесов, расположенные вдоль водных объектов- квартал 245 - часть выделов 4, 5; квартал 252 -части выделов 1, 2, 3, 4, 5, 16; квартал 253 -части выделов 5, 11, 13; квартал 258 - части выделов 1, 8, 10, 12; квартал 265 - части выделов 6, 4, 13; квартал 266 - части выделов 6, 4, 6, 8; квартал 272- части выделов 1, 7; квартал 273 - части выделов 1, 5, 6, 8; квартал 274 - части выделов 7, 9;квартал 275 - части выделов 2, 8, 9, 10; квартал 291- части выделов 4, 5, 24, 26.*

Местоположение и площадь проектируемого лесного участка:

Муниципальное образование: *_Кингисеппский район*
Квартал 245 части выделов 4,5.
Квартал 252 части выделов 1,2,3,4,5,16.
Квартал 253 части выделов 5,11,13.
Квартал 258 части выделов 1, 8, 10, 12.
Квартал 265 части выделов 3,4,13.
Квартал 266 части выделов 3,4,6,8.
Квартал 272 части выделов 1,7.
Квартал 273 части выделов 1,5,6,8.
Квартал 274 части выделов 7,9.
Квартал 275 части выделов 2,8,9,10.
Квартал 291 части выделов 4,5,24,26.
Площадь испрашиваемого участка: 2,6222 *га.*

Наименование лесничества: *_Кингисеппское*
Наименование участкового лесничества: ***_Приморское***
Наименование заявителя: *ПАО «Ростелеком»*
Заявленные виды разрешенного использования лесов (с указанием статьи ЛК РФ):
- квартала 24,32 - предоставление лесного участка в аренду ПАО «Ростелеком», для строительства, реконструкции, эксплуатации линейного объекта (ст. 45 ЛК РФ)
Целевое назначение лесов (категория защитных лесов):
ценные леса: нерестоохранные полосы лесов - квартал 32 - часть выдела 10.
ценные леса: запретнные полосы лесов, расположенные вдоль водных объектов- квартал 24 - часть выделов 21, 29, 31.
Местоположение и площадь проектируемого лесного участка:
Муниципальное образование: *_Кингисеппский район*
Квартал 24 части выделов 21,29,31.
Квартал 32 части выделов 10.
Площадь испрашиваемого участка: 0,3930 *га.*

Наименование лесничества: *_Кингисеппское*
Наименование участкового лесничества: ***_Ивангородское***
Наименование заявителя: *ПАО «Ростелеком»*
Заявленные виды разрешенного использования лесов (с указанием статьи ЛК РФ):
- квартала 214 - предоставление лесного участка в аренду ПАО «Ростелеком», для строительства, реконструкции, эксплуатации линейного объекта (ст. 45 ЛК РФ)
Целевое назначение лесов (категория защитных лесов):
ценные леса : *запретнные полосы лесов, расположенные вдоль водных объектов- квартал 214 - часть выделов 3,4.*
Местоположение и площадь проектируемого лесного участка:
Муниципальное образование: *_Кингисеппский район*
Квартал 214 части выделов 3,4.
Площадь испрашиваемого участка: 0,2071 *га.*

Наименование лесничества: *_Кингисеппское*
Наименование участкового лесничества: ***_Кингисеппское***

Наименование заявителя: *ПАО «Ростелеком»*

Заявленные виды разрешенного использования лесов (с указанием статьи ЛК РФ): *- квартала 40 - предоставление лесного участка в аренду ПАО «Ростелеком», для строительства, реконструкции, эксплуатации линейного объекта (ст. 45 ЛК РФ)*

Целевое назначение лесов (категория защитных лесов): *ценные леса: нерестоохранные полосы лесов - квартал 40 - части выделов 13, 14, 15, 16, 17.*

Местоположение и площадь проектируемого лесного участка:

Муниципальное образование: *Кингисеппский район*

Квартал 40 части выделов 13,14,15, 16, 17.

Площадь испрашиваемого участка: 0,2602 *га.*

5. Сведения об обременениях проектируемого лесного участка.

Александровское участковое лесничество:

По данным государственного лесного реестра квартала № 11, 13, 22 имеют обременение по договору аренды № 3/3-2010-01 от 28.01.2010 года с ООО «Фактор», регистрационный номер: №47/78/01/001/2010-205 от 06.04.2010 года.

Вид использования лесозаготовка древесины, сроком на 49 лет.

Усть-Лужское участковое лесничество:

По данным государственного лесного реестра квартала № 245, 252, 253, 258, 265, 266, 272, 273, 274, 275, 291 не имеют обременения.

Приморское участковое лесничество:

По данным государственного лесного реестра квартала № 24, 32 не имеют обременения

Ивангородское участковое лесничество:

По данным государственного лесного реестра квартал №214 имеет обременение по договору аренды № 2-2009-02-1-3 от 02.02.2009 года с ЗАО «Ивангородский лес», регистрационный номер: №47-78-01/014/2009-452 от 21.09.2009 года.

Вид использования лесов- заготовка древесины, сроком на 49 лет.

Кингисеппское участковое лесничество:

По данным государственного лесного реестра квартал № 40 имеет обременение по договору аренды № 2-2008-12-256-3 от 16.12.2008 года с ООО «Фактор», регистрационный номер: №47-78-01/002/2009-106 от 20.03.2009 года.

Вид использования лесозаготовка древесины, сроком на 49 лет.

6. Сведения об ограничениях использования лесов.

В ценных лесах предусмотрены следующие ограничения в использовании лесов:

1. Запрещается проведение сплошных рубок лесных насаждений, за исключением случаев, предусмотренных частью 4 статьи 17, частью 5.1 статьи 21 Лесного Кодекса.
2. Запрещается размещение объектов капитального строительства, за исключением линейных объектов и гидротехнических сооружений.
3. Запрещается создание лесоперерабатывающей инфраструктуры.
4. Использование лесов в целях создания лесных плантаций не допускается.

В нерестоохранные полосы лесов предусмотрены следующие ограничения в использовании лесов:

1. Запрещается проведение сплошных рубок лесных насаждений, за исключением случаев, предусмотренных частью 4 статьи 17, частью 5.1 статьи 21 Лесного Кодекса.
2. Запрещается размещение объектов капитального строительства, за исключением линейных объектов и гидротехнических сооружений.
3. Запрещается создание лесоперерабатывающей инфраструктуры.

4. Использование лесов в целях создания лесных плантаций не допускается.

В запретных полосах лесов, расположенных вдоль водных объектов предусмотрены следующие ограничения в использовании лесов:

1. Запрещается строительство и эксплуатация объектов капитального строительства, за исключением линейных объектов, гидротехнических сооружений и объектов, необходимых для геологического изучения, разведки и добычи нефти и природного газа..
2. Запрещается проведение сплошных рубок лесных насаждений, за исключением случаев, предусмотренных частью 4 статьи 17, частью 5.1 статьи 21 Лесного Кодекса, и случаев проведения сплошных рубок в зонах с особыми условиями использования территорий, на которых расположены соответствующие леса, если режим указанных зон предусматривает вырубку деревьев, кустарников, лиан.
3. Запрещается создание лесоперерабатывающей инфраструктуры.
4. Использование лесов в целях создания лесных плантаций не допускается.

7.Сведения о наличии зданий, сооружений, объектов связанных с созданием лесной инфраструктуры и объектов не связанных с созданием лесной инфраструктуры на проектируемом лесном участке.

Здания, сооружения, объекты, связанные с созданием лесной инфраструктуры и объекты не связанные с созданием лесной инфраструктуры на проектируемом лесном участке отсутствуют.

8.Сведения о наличии на проектируемом лесном участке особо защитных участков лесов.

Согласно данным государственного лесного реестра на территории Усть-Лужского участкого лесничества (квартала 245, 252, 253, 258, 265, 266, 272, 273, 274, 275, 291) расположена особо охраняемая природная территория (ООПТ) - государственный природный заказник регионального значения «Кургальский».

Согласно данным государственного лесного реестра на территории проектируемого лесного участка присутствуют особо защитные участки лесов (ОЗУ):

Александровское участковое лесничество – квартал 22, части выделов 7, 13.

Ивангородское участковое лесничество – квартал 214, части выделов 3, 4.

Кингисеппское участковое лесничества– квартал 40 ,части выделов 13, 14, 17 – участки лесов вокруг сельских населенных пунктов и садовых товариществ.

9. Характеристики насаждений проектируемого лесного участка

Наименование участкового лесничества	№ квартала	№ выдела	Площадь, га	Состав насаждения, склон	Класс возраста / Возраст, лет	Бонитет / Полнота	Общий запас древесины куб. м
1	2	3	4	5	6	7	8
Александровское	11	12	0,3168	8Олс2Б+Ивд	1/20	3/0,7	8
		15	0,0276	10Олс	3/30	3/05	1
		18	0,0560	8Б2Олс	5/50	3/0,7	20
Итого:			**0,4004**				**29**
	13	9	0,0195	10Олс	4/40	3/0,5	4
		17	0,2488	10С	3/60	2/0,8	17
Итого:			**0,2683**				**21**
	22	7	0,1826	10Олс	3/25	3/0,6	28
		13	0,1440	7Олс3Ив	2/15	3/0,5	40
Итого:			**0,3266**				**68**
Усть-Лужское	245	4	0,0595	л/к10С	2/35	2/0,4	1
		5	0,0150	5С2Е3Олч+Б	5/85	2/0,7	1
Итого:			**0,0745**				**2**
	252	1	0,0510	пески	-	-	-
		2	0,0660	л/к10С	4/70	3/0,7	8
		3	0,1200	10С	5/100	2/0,6	1
		4	0,1346	л/к10С	2/35	2/0,6	1
		16	0,0024	Просе-ка,ширина 4,0м	-	-	-
		5	0,0582	л/к10С+Е	3/45	2/0,6	1
		16	0,0024	Просе-ка,ширина 4,0м	-	-	-
Итого:			**0,4346**				**11**
	253	5	0,1850	10С	5/100	3/0,6	3
		11	0,0900	9С1Е	5/100	2/0,7	1
		13	0,0024	Просе-ка,ширина 4,0м	-	-	-
Итого:			**0,2774**				**4**
	258	1	0,0876	10С	6/10	3/0,6	1
		8	0,0180	10С+С	5/85	2/0,7	1
		10	0,2419	10С	5/85	3/0,7	3
		12	0,0024	Просе-ка,ширина 4,0м	-	-	-
Итого:			**0,3499**				**5**
	265	3	0,1620	10С+С	4/65	4/0,7	2
		4	0,0480	л/к10С	4/70	4/0,7	1
		13	0,0024	Просе-ка,ширина 4,0м	-	-	
Итого:			**0,2124**				**3**
	266	3	0,1044	10С	5/90	4/0,5	2
		4	0,0780	л/к10С	4/70	4/0,7	1
		6	0,1320	10С	3/45	4/0,6	2
		8	0,0024	Просе-ка,ширина 4,0м	-	-	-

Итого:			**0,3168**				**5**
	272	1	0,0211	н/с л/к 10С	1/9	3	-
		7	0,0024	Просе-ка,ширина 4,0м	-	-	-
Итого:			**0,0235**				**-**
	273	1	0,1236	н/с л/к 10С	1/7	3	-
		5	0,0360	н/с л/к 10С	1/7	3	-
		6	0,1455	л/к 7С1Б1Ос1Ивд	1/11	3/0,7	-
		8	0,0024	Просе-ка,ширина 4,0м	-	-	-
Итого:			**0,3075**				**-**
	274	7	0,2867	л/к 10С	2/35	3/0,6	4
		9	0,0024	Просе-ка,ширина 4,0м	-	-	
Итого:			**0,2891**				**4**
	275	2	0,1338	л/к 9С1Б	4/75	2/0,5	
		8	0,0221	10С+Б	4/80	3/0,7	3
		9	0,0180	8Б2С	6/60	3/06	1
		10	0,0420	10С	3/50	2/07	1
Итого:			**0,2159**				**8**
	291	4	0,0456	8Б2С	3/25	2/06	2
		5	0,0708	10С	3/45	2/0,7	1
		24	0,0018	Дорога, ширина 3,0м	-	-	-
		26	0,0024	Просе-ка,ширина 4,0м	-	-	-
Итого:			**0,1206**				**3**
Приморское	24	21	0,1483	8С2Б+Олс	4/80	3/07	33
		29	0,0192	7Б2Олс1Ос+С	5/50	3/0,7	4
		29	0,0121	7Б2Олс1Ос+С	5/50	3/07	3
		29	0,0266	7Б2Олс1Ос+С	5/50	3/07	4
		29	0,0461	7Б2Олс1Ос+С	5/50	3/07	1
		31	0,1001	6Б4Олс	4/40	3/08	7
Итого:			**0,3524**				**52**
	32	10	0,0406	8Олс2Б	4/40	3/06	9
Итого:			**0,0406**				**9**
Ивангородское	214	3	0,0120	6Б2Ос1Олч1Е	6/60	20,7	2
		4	0,1951	5Е2Б1Ос2Олч	4/70	2/0,7	39
Итого:			**0,2071**				**41**
Кингисеппское	40	13	0,0216	10С	3/60	3/0,7	4
		14	0,0570	8С2Б+Олс	3/50	3/07	10
		15	0,0660	Трасса ЛЭП,ширина 100,0м	-	-	-
		16	0,0432	Трасса газопро-вода,ширина 50,0м	-	-	-
		17	0,0724	10С+С	4/80	2/0,6	14
Итого:			**0,2602**				**28**
ВСЕГО			**4,4778**				**293**

4. Каталог координат поворотных точек образуемых земельных участков

Каталог координат		
№	Координаты , м	
	X	Y
:ЗУ1(1)		
1	389252.50	1257244.05
2	389247.99	1257272.02
3	389241.95	1257270.29
4	389246.62	1257242.79
:ЗУ1(2)		
1	387458.83	1260286.51
2	387433.38	1260342.32
3	387421.97	1260388.96
4	387423.22	1260396.60
5	387416.49	1260386.10
6	387427.68	1260340.35
7	387452.63	1260285.63
:ЗУ1(3)		
1	387443.13	1260555.33
2	387444.25	1260572.33
3	387444.62	1260601.65
4	387439.88	1260620.31
5	387426.22	1260667.58
6	387418.37	1260673.13
7	387434.09	1260618.73
8	387438.61	1260600.94
9	387438.25	1260572.57
10	387437.22	1260556.86
:ЗУ1(4)		
1	387411.88	1260712.11
2	387405.20	1260730.40
3	387383.60	1260777.51
4	387361.01	1260807.53
5	387362.58	1260831.99
6	387391.19	1260856.48
7	387410.63	1260876.64
8	387425.03	1260889.83
9	387439.37	1260897.69
10	387470.92	1260907.74
11	387477.54	1260909.81
12	387479.78	1260916.73

Каталог координат		
№	Координаты , м	
	X	Y
13	387469.12	1260913.46
14	387436.99	1260903.23
15	387421.51	1260894.75
16	387406.44	1260880.94
17	387387.07	1260860.85
18	387356.75	1260834.90
19	387354.88	1260805.70
20	387378.42	1260774.42
21	387399.65	1260728.12
22	387405.21	1260712.88
:ЗУ1(5)		
1	387559.08	1260949.42
2	387575.49	1260961.74
3	387603.90	1260985.62
4	387607.68	1260991.31
5	387604.10	1260996.76
6	387599.38	1260989.66
7	387571.76	1260966.44
8	387555.51	1260954.24
9	387547.03	1260948.06
10	387536.08	1260940.61
:ЗУ2		
1	387566.72	1261418.18
2	387553.37	1261459.25
3	387531.44	1261526.74
4	387528.13	1261573.01
5	387522.36	1261569.61
6	387525.50	1261525.59
7	387547.66	1261457.39
8	387561.02	1261416.32
:ЗУ3		
1	385524.45	1265958.08
2	385508.78	1265943.79
3	385513.28	1265939.77
4	385528.65	1265953.79

Каталог координат		
№	Координаты , м	
	X	Y
:ЗУ4(1)		
1	383025.68	1268247.02
2	383022.29	1268251.42
3	383018.47	1268246.55
4	383021.87	1268242.14
:ЗУ4(2)		
1	381988.20	1269631.40
2	381984.38	1269634.61
3	381977.77	1269632.34
4	381981.42	1269629.26
:ЗУ4(3)		
1	380709.13	1269952.28
2	380706.51	1269949.94
3	380711.49	1269946.34
4	380714.06	1269948.64
:ЗУ4(4)		
1	380349.75	1269943.01
2	380345.68	1269943.50
3	380346.39	1269937.37
4	380350.45	1269936.89
:ЗУ4(5)		
1	380309.55	1269927.68
2	380273.78	1269909.73
3	380285.11	1269910.75
4	380286.50	1269909.40
5	380309.65	1269921.01
:ЗУ5(1)		
1	379411.95	1270587.04
2	379421.89	1270599.65
3	379417.47	1270603.74
4	379404.35	1270587.10
5	379409.47	1270588.01
:ЗУ5(2)		
1	378108.61	1271613.16
2	378054.16	1271638.29
3	378053.31	1271632.07
4	378107.47	1271607.08
5	378105.16	1271609.62

Каталог координат		
№	Координаты , м	
	X	Y
:ЗУ5(3)		
1	378035.99	1271646.66
2	378020.83	1271653.66
3	378019.75	1271647.55
4	378035.24	1271640.40
:ЗУ5(4)		
1	377977.58	1271729.20
2	377979.80	1271733.30
3	377974.33	1271735.81
4	377972.00	1271731.50
:ЗУ6		
1	377979.80	1271733.30
2	377982.75	1271738.74
3	377977.14	1271741.00
4	377974.33	1271735.81

№	Координаты , м	
	X	Y
:ЗУ7		
1	379405.52	1276082.62
2	379468.12	1276110.61
3	379464.44	1276115.65
4	379404.56	1276088.76
:ЗУ8(1)		
1	379630.52	1276183.37
2	379673.07	1276202.42
3	379670.48	1276207.83
4	379628.19	1276188.90
:ЗУ8(2)		
1	379328.39	1277904.03
2	379332.05	1277912.60
3	379326.78	1277915.55
4	379323.13	1277906.98
:ЗУ8(3)		
1	379478.46	1278199.35
2	379480.00	1278202.17
3	379474.10	1278203.89
4	379472.62	1278201.19
:ЗУ8(4)		
1	379694.89	1278563.44
2	379700.43	1278574.85
3	379694.58	1278576.54
4	379689.04	1278565.12
:ЗУ8(5)		
1	379773.44	1279068.01
2	379772.53	1279093.02
3	379773.63	1279109.91
4	379784.44	1279206.13
5	379780.63	1279264.23
6	379778.56	1279298.04
7	379776.49	1279329.78
8	379774.42	1279360.84
9	379771.32	1279407.40
10	379767.08	1279466.69
11	379763.85	1279531.33
12	379760.60	1279571.52
13	379758.97	1279616.04
14	379756.77	1279652.88
15	379754.25	1279687.56
16	379751.84	1279736.20

№	Координаты , м	
	X	Y
17	379750.09	1279777.19
18	379748.67	1279799.71
19	379742.68	1279799.39
20	379744.10	1279776.87
21	379745.85	1279735.93
22	379748.26	1279687.19
23	379750.78	1279652.49
24	379752.97	1279615.75
25	379754.61	1279571.17
26	379757.87	1279530.94
27	379761.09	1279466.32
28	379765.34	1279406.98
29	379768.44	1279360.44
30	379770.51	1279329.39
31	379772.57	1279297.66
32	379774.64	1279263.85
33	379778.42	1279206.27
34	379767.66	1279110.44
35	379766.52	1279093.10
36	379767.41	1279068.76
:ЗУ8(6)		
1	378428.63	1282431.28
2	378421.78	1282440.00
3	378415.64	1282437.55
4	378423.31	1282428.34
:ЗУ9(1)		
1	377141.45	1283329.38
2	377091.73	1283369.83
3	377087.08	1283365.87
4	377136.73	1283325.47
:ЗУ9(2)		
1	376968.52	1283426.39
2	376956.30	1283432.97
3	376953.74	1283427.32
4	376965.00	1283421.47
:ЗУ10		
1	376636.27	1283600.47
2	376590.80	1283621.68
3	376571.56	1283631.01
4	376563.72	1283628.16
5	376588.22	1283616.27
6	376633.52	1283595.13

№	Координаты , м	
	X	Y
:ЗУ11		
1	376165.40	1283745.58
2	375959.23	1283798.57
3	375954.67	1284000.07
4	375954.48	1284008.28
5	375952.78	1284081.80
6	375921.14	1284124.09
7	375916.95	1284139.43
8	375909.88	1284142.53
9	375915.66	1284121.41
10	375946.82	1284079.74
11	375948.48	1284008.14
12	375948.67	1283999.93
13	375953.33	1283793.89
14	376164.28	1283739.67
:ЗУ12(1)		
1	375916.95	1284139.43
2	375897.56	1284210.28
3	375882.56	1284225.26
4	375824.92	1284274.53
5	375811.23	1284279.29
6	375809.77	1284273.44
7	375821.89	1284269.24
8	375878.49	1284220.85
9	375892.19	1284207.16
10	375909.88	1284142.53
:ЗУ12(2)		
1	375803.64	1284281.92
2	375747.77	1284301.30
3	375737.13	1284333.17
4	375704.97	1284346.81
5	375703.58	1284340.88
6	375732.29	1284328.70
7	375743.02	1284296.60
8	375802.18	1284276.07
:ЗУ12(3)		
1	375674.14	1284359.89
2	375646.42	1284371.66
3	375567.41	1284487.63
4	375533.42	1284557.07

№	Координаты , м	
	X	Y
5	375528.41	1284553.66
6	375562.21	1284484.61
7	375642.45	1284366.82
8	375672.65	1284354.01
:ЗУ13(1)		
1	375455.23	1284654.38
2	375421.80	1284686.85
3	375416.35	1284679.72
4	375420.46	1284675.23
5	375422.46	1284677.85
6	375450.43	1284650.69
:ЗУ13(2)		
1	374707.17	1284903.63
2	374610.84	1284926.56
3	374583.09	1284961.58
4	374579.92	1284955.92
5	374607.42	1284921.20
6	374713.85	1284895.87
:ЗУ13(3)		
1	374629.29	1285279.69
2	374582.97	1285332.39
3	374579.52	1285326.95
4	374627.00	1285273.20
:100:ЗУ1(1)		
1	389247.99	1257272.02
2	389243.62	1257299.11
3	389243.62	1257309.11
4	389233.62	1257309.11
5	389233.62	1257310.25
6	389231.09	1257310.50
7	389226.62	1257315.40
8	389225.34	1257320.57
9	389225.41	1257337.00
10	389227.68	1257364.90

№	Координаты , м	
	X	Y
11	389228.46	1257374.23
12	389232.36	1257394.46
13	389238.70	1257416.65
14	389239.10	1257436.39
15	389235.32	1257452.40
16	389233.98	1257466.05
17	389240.34	1257489.09
18	389246.54	1257506.03
19	389260.51	1257535.87
20	389288.11	1257579.26
21	389296.44	1257604.86
22	389299.18	1257617.68
23	389304.89	1257644.92
24	389311.39	1257662.93
25	389319.46	1257671.60
26	389333.89	1257675.46
27	389351.15	1257678.45
28	389381.34	1257687.32
29	389406.58	1257690.91
30	389432.72	1257692.61
31	389463.67	1257695.28
32	389502.60	1257703.77
33	389526.36	1257716.58
34	389536.40	1257727.64
35	389538.31	1257744.35
36	389524.57	1257772.84
37	389493.60	1257838.04
38	389484.39	1257852.06
39	389459.91	1257869.59
40	389435.93	1257886.95
41	389428.11	1257892.94
42	389411.86	1257905.48
43	389394.66	1257912.85
44	389381.15	1257916.00
45	389335.63	1257922.46
46	389294.08	1257924.68
47	389254.21	1257927.55
48	389200.18	1257924.92
49	389177.92	1257923.49
50	389122.10	1257923.47
51	389091.86	1257926.28

№	Координаты , м	
	X	Y
52	389052.12	1257924.81
53	389041.88	1257924.37
54	389002.31	1257924.47
55	388937.52	1257932.10
56	388924.43	1257937.84
57	388905.76	1257947.94
58	388850.06	1257996.96
59	388800.35	1258012.91
60	388757.89	1258035.72
61	388704.54	1258067.51
62	388661.95	1258094.09
63	388636.61	1258110.00
64	388603.57	1258134.57
65	388557.38	1258177.79
66	388536.05	1258204.64
67	388509.02	1258234.41
68	388484.69	1258286.23
69	388480.54	1258295.40
70	388456.37	1258338.35
71	388432.72	1258375.01
72	388418.67	1258391.11
73	388380.18	1258419.44
74	388337.13	1258458.00
75	388311.02	1258489.01
76	388292.08	1258515.05
77	388272.19	1258547.89
78	388254.45	1258584.02
79	388244.08	1258613.01
80	388222.21	1258657.38
81	388211.66	1258675.92
82	388181.08	1258725.66
83	388153.10	1258756.05
84	388140.78	1258771.51
85	388111.70	1258810.93
86	388101.09	1258823.81
87	388071.43	1258846.89
88	388047.26	1258864.63
89	388012.35	1258896.24
90	388003.24	1258905.52
91	387981.30	1258931.13
92	387951.41	1258958.66

№	Координаты , м	
	X	Y
93	387921.05	1258986.57
94	387903.53	1259015.54
95	387891.27	1259037.80
96	387865.41	1259089.69
97	387830.82	1259179.52
98	387818.33	1259204.05
99	387800.47	1259236.36
100	387778.87	1259278.77
101	387758.63	1259309.02
102	387746.03	1259323.12
103	387732.60	1259338.16
104	387701.74	1259368.17
105	387682.56	1259385.50
106	387659.72	1259404.30
107	387652.16	1259410.54
108	387641.29	1259421.16
109	387631.50	1259434.64
110	387598.13	1259495.82
111	387592.53	1259512.35
112	387585.53	1259527.14
113	387577.65	1259538.98
114	387568.73	1259550.81
115	387546.14	1259571.40
116	387518.96	1259592.08
117	387506.91	1259602.65
118	387501.99	1259609.10
119	387500.38	1259616.68
120	387501.13	1259634.89
121	387505.74	1259678.44
122	387511.87	1259712.39
123	387521.53	1259758.95
124	387525.64	1259778.65
125	387531.79	1259806.21
126	387539.62	1259837.36
127	387547.91	1259873.72
128	387554.95	1259902.41
129	387562.64	1259931.27
130	387568.24	1259955.25
131	387574.35	1259983.52
132	387579.80	1260004.23
133	387594.75	1260053.57

№	Координаты , м	
	X	Y
134	387600.14	1260076.44
135	387593.80	1260104.29
136	387575.60	1260131.08
137	387552.28	1260149.68
138	387542.24	1260160.66
139	387526.56	1260187.55
140	387509.07	1260215.24
141	387493.56	1260243.18
142	387472.52	1260270.08
143	387459.17	1260285.75
144	387458.83	1260286.51
145	387452.63	1260285.63
146	387454.06	1260282.50
147	387467.83	1260266.34
148	387488.54	1260239.86
149	387503.90	1260212.18
150	387521.43	1260184.44
151	387537.38	1260157.09
152	387548.17	1260145.29
153	387571.15	1260126.95
154	387588.20	1260101.85
155	387593.98	1260076.46
156	387588.95	1260055.13
157	387574.03	1260005.87
158	387568.52	1259984.92
159	387562.38	1259956.57
160	387556.82	1259932.73
161	387549.14	1259903.89
162	387542.08	1259875.11
163	387533.78	1259838.76
164	387525.95	1259807.59
165	387519.78	1259779.92
166	387515.65	1259760.17
167	387505.98	1259713.54
168	387499.80	1259679.29
169	387495.15	1259635.33
170	387494.35	1259616.17
171	387496.40	1259606.54
172	387502.50	1259598.54
173	387515.16	1259587.43
174	387542.29	1259566.79

№	Координаты , м	
	X	Y
175	387564.27	1259546.75
176	387572.76	1259535.51
177	387580.30	1259524.18
178	387586.96	1259510.10
179	387592.61	1259493.40
180	387626.42	1259431.42
181	387636.73	1259417.23
182	387648.15	1259406.08
183	387655.90	1259399.67
184	387678.64	1259380.95
185	387697.64	1259363.79
186	387728.26	1259334.01
187	387741.56	1259319.12
188	387753.88	1259305.33
189	387773.68	1259275.73
190	387795.17	1259233.55
191	387813.03	1259201.24
192	387825.34	1259177.08
193	387859.91	1259087.27
194	387885.95	1259035.01
195	387898.34	1259012.54
196	387916.35	1258982.74
197	387947.35	1258954.25
198	387976.97	1258926.96
199	387998.82	1258901.46
200	388008.20	1258891.91
201	388043.46	1258859.98
202	388067.81	1258842.10
203	388096.88	1258819.48
204	388106.97	1258807.24
205	388136.01	1258767.86
206	388148.54	1258752.15
207	388176.27	1258722.02
208	388206.49	1258672.86
209	388216.91	1258654.57
210	388238.55	1258610.66
211	388248.91	1258581.68
212	388266.92	1258545.01
213	388287.08	1258511.73
214	388306.29	1258485.31

№	Координаты , м	
	X	Y
215	388332.81	1258453.81
216	388376.39	1258414.78
217	388414.59	1258386.67
218	388427.91	1258371.39
219	388451.23	1258335.25
220	388475.19	1258292.69
221	388479.24	1258283.72
222	388503.97	1258231.05
223	388531.47	1258200.75
224	388552.95	1258173.71
225	388599.72	1258129.96
226	388633.22	1258105.05
227	388658.76	1258089.00
228	388701.42	1258062.39
229	388754.93	1258030.50
230	388797.99	1258007.36
231	388847.04	1257991.62
232	388902.30	1257942.99
233	388921.79	1257932.45
234	388935.93	1257926.24
235	389001.95	1257918.47
236	389042.01	1257918.37
237	389052.36	1257918.82
238	389091.69	1257920.27
239	389121.82	1257917.47
240	389178.11	1257917.49
241	389200.52	1257918.92
242	389254.14	1257921.54
243	389293.70	1257918.69
244	389335.04	1257916.48
245	389380.05	1257910.09
246	389392.78	1257907.12
247	389408.79	1257900.26
248	389424.45	1257888.18
249	389432.35	1257882.14
250	389456.40	1257864.72
251	389479.99	1257847.83
252	389488.36	1257835.09
253	389519.16	1257770.25
254	389532.15	1257743.30

№	Координаты , м	
	X	Y
255	389530.65	1257730.24
256	389522.61	1257721.38
257	389500.50	1257709.45
258	389462.77	1257701.23
259	389432.26	1257698.60
260	389405.96	1257696.88
261	389380.06	1257693.20
262	389349.79	1257684.30
263	389332.60	1257681.33
264	389316.25	1257676.95
265	389306.17	1257666.12
266	389299.11	1257646.56
267	389293.31	1257618.92
268	389290.64	1257606.41
269	389282.64	1257581.84
270	389255.24	1257538.77
271	389240.99	1257508.34
272	389234.62	1257490.92
273	389227.90	1257466.58
274	389229.38	1257451.42
275	389233.08	1257435.75
276	389232.71	1257417.55
277	389226.52	1257395.85
278	389222.51	1257375.05
279	389221.70	1257365.39
280	389219.41	1257337.25
281	389219.34	1257319.85
282	389221.16	1257312.48
283	389228.21	1257304.74
284	389233.62	1257304.23
285	389233.62	1257299.11
286	389237.06	1257299.11
287	389241.95	1257270.29
:100:ЗУ1(2)		
1	387423.23	387423.23
2	387426.38	387426.38
3	387435.75	387435.75
4	387441.57	387441.57
5	387443.13	387443.13
6	387437.22	387437.22
7	387435.59	387435.59

№	Координаты , м	
	X	Y
8	387429.81	387429.81
9	387420.44	387420.44
10	387415.85	387415.85
11	387416.54	387416.54
:100:ЗУ1(3)		
1	387426.22	1260667.58
2	387418.96	1260692.73
3	387411.88	1260712.11
4	387405.21	1260712.88
5	387413.25	1260690.86
6	387418.37	1260673.13
:100:ЗУ1(4)		
1	387477.54	1260909.81
2	387522.89	1260924.04
3	387550.51	1260943.17
4	387559.08	1260949.42
5	387536.08	1260940.61
6	387520.22	1260929.49
7	387479.78	1260916.73
:100:ЗУ1(5)		
1	387607.68	1260991.31
2	387639.34	1261038.95
3	387687.76	1261074.44
4	387712.36	1261087.77
5	387653.56	1261214.06
6	387648.12	1261211.53
7	387704.54	1261090.36
8	387684.54	1261079.52
9	387634.93	1261043.16
10	387604.1	1260996.76
:11:ЗУ1(1)		
1	387620.07	1261285.95
2	387585.72	1261359.69
3	387566.72	1261418.18
4	387561.02	1261416.32
5	387580.12	1261357.49
6	387614.80	1261283.07
:14949:ЗУ1		
1	387528.12	1261573.02
2	387526.61	1261594.21
3	387520.84	1261590.82

№	Координаты , м	
	X	Y
4	387521.97	1261575.01
5	387524.02	1261570.59
:14953:ЗУ1		
1	387524.02	1261570.59
2	387521.97	1261575.01
3	387522.36	1261569.61
:11:ЗУ1(2)		
1	387526.61	1261594.21
2	387522.87	1261646.53
3	387545.00	1261728.20
4	387341.68	1261729.46
5	387284.90	1261606.39
6	387277.90	1261609.06
7	387158.86	1261580.38
8	387123.70	1261561.48
9	386990.14	1261544.62
10	386840.90	1261530.63
11	386757.78	1261513.80
12	386752.43	1261519.14
13	386724.88	1261547.11
14	386693.71	1261600.89
15	386680.89	1261628.02
16	386655.17	1261676.89
17	386605.68	1261770.92
18	386576.88	1261826.48
19	386551.15	1261888.22
20	386541.60	1261911.10
21	386517.92	1262007.70
22	386504.51	1262045.42
23	386476.78	1262269.40
24	386474.68	1262309.63
25	386459.87	1262355.85
26	386450.40	1262419.63
27	386442.86	1262478.74
28	386434.22	1262544.05
29	386425.83	1262603.93
30	386413.41	1262692.01
31	386404.52	1262756.90
32	386399.16	1262795.92
33	386387.78	1262877.41
34	386373.77	1262977.05
35	386371.15	1263050.86

№	Координаты , м	
	X	Y
36	386368.88	1263114.62
37	386350.61	1263167.10
38	386331.15	1263277.81
39	386316.24	1263362.96
40	386300.62	1263476.40
41	386292.55	1263534.75
42	386288.17	1263562.66
43	386278.45	1263624.70
44	386271.05	1263671.91
45	386256.92	1263796.92
46	386225.22	1264066.03
47	386213.65	1264122.13
48	386201.00	1264181.67
49	386185.14	1264251.23
50	386169.67	1264352.53
51	386149.59	1264486.21
52	386132.88	1264599.41
53	386115.61	1264715.58
54	386098.04	1264857.43
55	386094.57	1264900.84
56	386059.52	1265183.26
57	386050.12	1265259.00
58	386013.33	1265285.80
59	385952.34	1265365.09
60	385951.01	1265377.61
61	385944.89	1265378.38
62	385946.56	1265362.77
63	386009.09	1265281.46
64	386044.48	1265255.68
65	386053.56	1265182.52
66	386088.59	1264900.24
67	386092.06	1264856.83
68	386109.67	1264714.76
69	386126.94	1264598.53
70	386143.65	1264485.33
71	386163.73	1264351.63
72	386179.24	1264250.11
73	386195.14	1264180.37
74	386207.77	1264120.91
75	386219.30	1264065.07
76	386250.96	1263796.24
77	386265.11	1263671.11

№	Координаты , м	
	X	Y
78	386272.53	1263623.78
79	386282.24	1263561.73
80	386286.61	1263533.87
81	386294.68	1263475.58
82	386310.32	1263362.04
83	386325.25	1263276.77
84	386344.79	1263165.58
85	386362.92	1263113.50
86	386365.15	1263050.65
87	386367.79	1262976.53
88	386381.84	1262876.59
89	386393.22	1262795.10
90	386398.57	1262756.08
91	386407.47	1262691.18
92	386419.89	1262603.09
93	386428.28	1262543.24
94	386436.90	1262477.96
95	386444.46	1262418.81
96	386454.01	1262354.49
97	386468.72	1262308.55
98	386470.80	1262268.88
99	386498.63	1262044.04
100	386512.16	1262005.98
101	386535.88	1261909.22
102	386545.61	1261885.92
103	386571.44	1261823.94
104	386600.37	1261768.14
105	386649.86	1261674.10
106	386675.53	1261625.34
107	386688.39	1261598.09
108	386720.08	1261543.45
109	386748.18	1261514.91
110	386755.82	1261507.28
111	386841.78	1261524.69
112	386990.80	1261538.66
113	387125.56	1261555.66
114	387161.02	1261574.72
115	387277.50	1261602.80
116	387287.92	1261598.81
117	387345.63	1261723.70
118	387537.32	1261722.60
119	387516.81	1261647.11

№	Координаты , м	
	X	Y
120	387520.84	1261590.82
:20:ЗУ1(1)		
1	385951.01	1265377.61
2	385949.05	1265395.93
3	385861.33	1265493.67
4	385868.15	1265522.48
5	385779.47	1265620.09
6	385751.31	1265615.33
7	385717.53	1265688.01
8	385700.49	1265703.67
9	385627.72	1265838.56
10	385600.38	1265886.62
11	385541.84	1265973.93
12	385524.45	1265958.08
13	385528.65	1265953.79
14	385540.74	1265964.81
15	385595.28	1265883.46
16	385622.48	1265835.66
17	385695.69	1265699.93
18	385712.59	1265684.39
19	385747.79	1265608.65
20	385777.23	1265613.63
21	385861.59	1265520.78
22	385854.77	1265491.99
23	385943.29	1265393.37
24	385944.89	1265378.38
:20:ЗУ1(2)		
1	385508.78	1265943.79
2	385492.49	1265928.94
3	385456.19	1265921.59
4	385419.49	1265916.15
5	385405.84	1265915.23
6	385272.89	1265924.69
7	385209.67	1265934.49
8	385092.43	1265995.48
9	385041.80	1266014.78
10	385007.68	1266047.17
11	384871.21	1266118.81
12	384805.80	1266154.45
13	384719.49	1266195.53
14	384637.90	1266228.96
15	384608.49	1266238.95

№	Координаты , м	
	X	Y
16	384543.29	1266252.76
17	384435.98	1266274.25
18	384324.58	1266297.49
19	384240.00	1266315.87
20	384155.68	1266333.02
21	384031.01	1266291.80
22	384000.56	1266242.32
23	383969.97	1266253.61
24	383889.26	1266254.34
25	383888.56	1266248.35
26	383968.87	1266247.61
27	384003.10	1266234.98
28	384034.97	1266286.8
29	384156.06	1266326.82
30	384238.76	1266310.00
31	384323.36	1266291.61
32	384434.78	1266268.38
33	384542.07	1266246.88
34	384606.89	1266233.15
35	384635.80	1266223.34
36	384717.07	1266190.05
37	384803.10	1266149.09
38	384868.38	1266113.52
39	385004.15	1266042.25
40	385038.54	1266009.60
41	385089.97	1265990.00
42	385207.77	1265928.71
43	385272.21	1265918.73
44	385405.82	1265909.21
45	385420.13	1265910.17
46	385457.23	1265915.67
47	385495.31	1265923.38
48	385513.28	1265939.77
:9:ЗУ1		
1	383889.26	1266254.34
2	383800.03	1266255.15
3	383768.72	1266255.44
4	383592.62	1266273.25
5	383570.22	1266245.25
6	383516.68	1266283.24
7	383508.60	1266300.77
8	383505.15	1266310.76

№	Координаты , м	
	X	Y
9	383500.27	1266333.42
10	383463.39	1266597.74
11	383454.58	1266679.19
12	383420.41	1266830.69
13	383383.90	1266974.96
14	383339.72	1267172.41
15	383306.35	1267341.24
16	383295.08	1267475.21
17	383294.64	1267650.45
18	383294.64	1267712.58
19	383294.64	1267829.43
20	383297.70	1267977.83
21	383255.21	1268049.53
22	383221.37	1268109.39
23	383207.28	1268138.49
24	383165.66	1268142.80
25	383085.38	1268201.87
26	383042.31	1268225.50
27	383025.68	1268247.02
28	383021.87	1268242.14
29	383038.33	1268220.84
30	383082.14	1268196.81
31	383163.42	1268137.00
32	383203.34	1268132.87
33	383216.05	1268106.61
34	383250.01	1268046.53
35	383291.66	1267976.25
36	383288.64	1267829.49
37	383288.64	1267712.58
38	383288.64	1267650.45
39	383289.08	1267474.95
40	383300.39	1267340.40
41	383333.84	1267171.17
42	383378.06	1266973.56
43	383414.57	1266829.29
44	383448.66	1266678.21
45	383457.43	1266597.00
46	383494.35	1266332.38
47	383499.37	1266309.14
48	383503.02	1266298.53
49	383511.90	1266279.28

№	Координаты , м	
	X	Y
50	383571.36	1266237.07
51	383595.26	1266266.95
52	383768.38	1266249.44
53	383799.97	1266249.15
54	383888.56	1266248.35
:4:ЗУ1		
1	383022.29	1268251.42
2	382959.53	1268332.64
3	382913.41	1268392.33
4	382871.09	1268456.89
5	382841.16	1268499.04
6	382797.86	1268559.80
7	382687.17	1268675.00
8	382646.13	1268703.74
9	382610.15	1268754.70
10	382568.13	1268813.93
11	382543.03	1268847.59
12	382512.60	1268909.99
13	382493.79	1268954.92
14	382488.01	1268953.18
15	382507.13	1268907.52
16	382537.88	1268844.46
17	382563.28	1268810.40
18	382605.26	1268751.23
19	382641.83	1268699.42
20	382683.24	1268670.42
21	382793.22	1268555.96
22	382836.27	1268495.56
23	382866.13	1268453.51
24	382908.52	1268388.84
25	382954.78	1268328.97
26	383018.47	1268246.55
:31:ЗУ1		
1	382493.79	1268954.92
2	382488.36	1268967.90
3	382482.58	1268966.17
4	382488.01	1268953.18
:4:ЗУ1		
1	382488.36	1268967.90
2	382477.38	1268994.13
3	382451.75	1269042.14

№	Координаты , м	
	X	Y
4	382417.01	1269106.69
5	382404.19	1269130.65
6	382364.24	1269196.71
7	382338.04	1269240.13
8	382285.09	1269316.30
9	382226.75	1269400.03
10	382208.86	1269422.87
11	382126.74	1269525.75
12	382003.45	1269618.56
13	381988.20	1269631.40
14	381981.42	1269629.26
15	381999.71	1269613.87
16	382122.53	1269521.41
17	382204.15	1269419.15
18	382221.93	1269396.47
19	382280.17	1269312.88
20	382333.01	1269236.86
21	382359.10	1269193.61
22	382398.97	1269127.68
23	382411.72	1269103.86
24	382446.47	1269039.30
25	382471.93	1268991.60
26	382482.58	1268966.17
:5:ЗУ1		
1	381984.38	1269634.61
2	381965.38	1269650.61
3	381904.99	1269712.59
4	381852.80	1269765.31
5	381768.96	1269836.54
6	381724.39	1269874.80
7	381685.80	1269912.80
8	381633.57	1269964.41
9	381600.88	1269987.77
10	381559.88	1270013.96
11	381484.65	1270059.13
12	381408.61	1270105.14
13	381331.12	1270151.75
14	381237.15	1270205.87
15	381183.96	1270227.02
16	381178.25	1270227.90
17	381075.75	1270203.42

№	Координаты , м	
	X	Y
18	381036.83	1270193.51
19	380896.81	1270120.89
20	380840.87	1270087.43
21	380732.97	1270023.18
22	380721.37	1269963.23
23	380709.13	1269952.28
24	380714.06	1269948.64
25	380726.88	1269960.10
26	380738.35	1270019.40
27	380843.95	1270082.27
28	380899.73	1270115.65
29	381038.98	1270187.86
30	381077.03	1270197.55
31	381178.50	1270221.79
32	381182.38	1270221.19
33	381234.53	1270200.45
34	381328.08	1270146.58
35	381405.51	1270100.00
36	381481.55	1270053.99
37	381556.72	1270008.86
38	381597.51	1269982.80
39	381629.69	1269959.81
40	381681.58	1269908.53
41	381720.33	1269870.38
42	381765.07	1269831.98
43	381848.72	1269760.90
44	381900.70	1269708.39
45	381961.29	1269646.21
46	381977.77	1269632.34
:2:ЗУ1		
1	380706.51	1269949.94
2	380681.84	1269927.87
3	380660.60	1269916.62
4	380649.60	1269912.91
5	380622.87	1269907.74
6	380604.48	1269906.34
7	380524.61	1269918.58
8	380410.89	1269935.72
9	380349.75	1269943.01
10	380350.45	1269936.89
11	380410.09	1269929.77
12	380523.71	1269912.65

№	Координаты , м	
	X	Y
13	380604.25	1269900.30
14	380623.67	1269901.78
15	380651.13	1269907.09
16	380662.98	1269911.09
17	380685.29	1269922.91
18	380711.49	1269946.34
:6:ЗУ1(1)		
1	380345.68	1269943.50
2	380341.98	1269943.94
3	380309.55	1269927.68
4	380309.65	1269921.01
5	380343.06	1269937.77
6	380346.39	1269937.37
:6:ЗУ1(2)		
1	380273.78	1269909.73
2	380235.68	1269890.63
3	380236.28	1269884.22
4	380286.50	1269909.40
5	380285.11	1269910.75
:100:ЗУ1(6)		
1	380235.68	1269890.63
2	380174.34	1269859.86
3	380176.62	1269854.30
4	380236.28	1269884.22
:82:ЗУ1		
1	380174.34	1269859.86
2	380169.23	1269857.30
3	380158.30	1269869.26
4	379961.99	1270063.73
5	379861.47	1270179.06
6	379797.97	1270250.77
7	379661.94	1270370.83
8	379395.73	1270566.47
9	379411.95	1270587.04
10	379409.47	1270588.01
11	379404.35	1270587.10
12	379387.17	1270565.31
13	379658.17	1270366.15
14	379793.72	1270246.51
15	379856.96	1270175.10
16	379957.62	1270059.63
17	380153.97	1269865.10

№	Координаты , м	
	X	Y
18	380167.87	1269849.91
19	380176.62	1269854.30
:15100:ЗУ1(1)		
1	379421.89	1270599.65
2	379440.87	1270623.72
3	379436.49	1270627.85
4	379417.47	1270603.74
:76:ЗУ1		
1	379440.87	1270623.72
2	379458.46	1270646.04
3	379394.96	1270717.43
4	379288.71	1270811.64
5	379037.10	1270987.41
6	378844.09	1271109.93
7	378698.42	1271202.25
8	378528.23	1271307.50
9	378324.59	1271426.04
10	378311.32	1271451.77
11	378271.65	1271470.82
12	378267.11	1271466.35
13	378306.91	1271447.23
14	378320.06	1271421.73
15	378525.14	1271302.35
16	378695.24	1271197.17
17	378840.88	1271104.86
18	379033.77	1270982.42
19	379284.99	1270806.92
20	379390.71	1270713.18
21	379450.64	1270645.80
22	379436.49	1270627.85
:15100:ЗУ1(2)		
1	378054.12	1271638.30
2	378036.00	1271646.66
3	378035.24	1271640.40
4	378053.31	1271632.07
:85:ЗУ1		
1	378020.83	1271653.66
2	377953.50	1271684.72
3	377977.58	1271729.20
4	377972.00	1271731.50
5	377945.18	1271681.96
6	378019.75	1271647.55

№	Координаты , м	
	X	Y
:58:ЗУ1		
1	377982.75	1271738.74
2	378003.70	1271777.47
3	378092.00	1271877.06
4	378133.10	1271948.24
5	378174.05	1272030.87
6	378198.48	1272114.66
7	378201.19	1272115.77
8	378201.20	1272122.26
9	378193.53	1272119.12
10	378168.44	1272033.06
11	378127.80	1271951.08
12	378087.11	1271880.59
13	377998.75	1271780.91
14	377977.14	1271741.00
:59:ЗУ1		
1	378201.19	1272115.77
2	378216.08	1272121.85
3	378215.56	1272245.53
4	378216.41	1272321.41
5	378214.72	1272396.83
6	378215.68	1272441.41
7	378215.60	1272481.29
8	378229.20	1272723.24
9	378225.50	1272800.13
10	378220.83	1272922.74
11	378218.22	1273147.67
12	378220.88	1273273.94
13	378219.44	1273382.47
14	378220.73	1273494.38
15	378220.83	1273497.44
16	378214.83	1273497.54
17	378214.73	1273494.52
18	378213.44	1273382.46
19	378214.88	1273273.96
20	378212.22	1273147.70
21	378214.83	1272922.59
22	378219.50	1272799.87
23	378223.19	1272723.27
24	378209.60	1272481.45
25	378209.68	1272441.47

№	Координаты , м	
	X	Y
26	378208.72	1272396.83
27	378210.41	1272321.38
28	378209.56	1272245.55
29	378210.06	1272125.88
30	378201.20	1272122.26
:10:ЗУ1		
1	378220.83	1273497.44
2	378223.52	1273576.27
3	378227.42	1273655.63
4	378230.02	1273709.10
5	378191.57	1273769.40
6	378189.61	1273780.85
7	378183.67	1273779.98
8	378185.87	1273767.20
9	378223.94	1273707.48
10	378221.42	1273655.93
11	378217.52	1273576.52
12	378214.83	1273497.54
:100:ЗУ1(8)		
1	378189.61	1273780.85
2	378175.63	1273862.26
3	378167.73	1273898.13
4	378160.72	1273932.58
5	378151.65	1273971.35
6	378150.11	1274020.81
7	378152.54	1274048.00
8	378155.51	1274077.53
9	378162.17	1274103.12
10	378171.28	1274155.62
11	378176.72	1274187.68
12	378185.09	1274216.26
13	378179.77	1274218.83
14	378170.86	1274189.04
15	378165.36	1274156.64
16	378156.30	1274104.39
17	378149.59	1274078.59
18	378146.56	1274048.56
19	378144.10	1274021.00
20	378145.67	1273970.56
21	378154.86	1273931.30
22	378161.87	1273896.89

№	Координаты , м	
	X	Y
23	378169.75	1273861.10
24	378183.67	1273779.98
:16:ЗУ1		
1	378185.09	1274216.26
2	378194.09	1274245.76
3	378167.94	1274307.13
4	378177.65	1274368.82
5	378194.49	1274484.82
6	378166.50	1274516.81
7	378170.30	1274521.93
8	378165.82	1274525.97
9	378158.80	1274516.49
10	378188.15	1274482.94
11	378171.71	1274369.72
12	378161.74	1274306.37
13	378187.73	1274245.40
14	378179.77	1274218.83
:15100:ЗУ1(3)		
1	378170.30	1274521.94
2	378184.21	1274540.70
3	378179.98	1274545.07
4	378165.82	1274525.97
:30:ЗУ1		
1	378184.21	1274540.70
2	378215.81	1274583.33
3	378262.12	1274645.81
4	378362.00	1274755.45
5	378374.03	1274754.15
6	378375.62	1274760.01
7	378359.62	1274761.75
8	378257.47	1274649.62
9	378210.99	1274586.91
10	378179.98	1274545.07
:1:ЗУ1		
1	378374.03	1274754.15
2	378402.34	1274751.07
3	378514.58	1274884.22
4	378509.96	1274888.05
5	378399.80	1274757.38
6	378375.62	1274760.01

№	Координаты , м	
	X	Y
:2:ЗУ1		
1	378514.56	1274884.23
2	378617.23	1275006.06
3	378612.11	1275009.29
4	378509.94	1274888.06
:3:ЗУ1		
1	378617.23	1275006.06
2	378697.58	1275101.31
3	378721.65	1275130.94
4	378716.12	1275133.49
5	378692.95	1275105.14
6	378612.11	1275009.29
:32:ЗУ1		
1	378721.65	1275130.94
2	378813.42	1275243.90
3	378934.99	1275358.46
4	378954.11	1275381.45
5	378949.66	1275385.49
6	378930.61	1275362.57
7	378809.01	1275248.00
8	378716.03	1275133.54
:38:ЗУ1		
1	378954.11	1275381.45
2	378960.80	1275389.50
3	378955.79	1275392.86
4	378949.66	1275385.49
:35:ЗУ1		
1	378960.80	1275389.50
2	378970.74	1275401.46
3	379069.13	1275617.28
4	379063.79	1275620.03
5	378965.96	1275405.10
6	378955.79	1275392.86
:47:ЗУ1		
1	379069.13	1275617.28
2	379086.01	1275654.37
3	379155.16	1275805.88
4	379214.69	1275940.04
5	379276.07	1276016.77
6	379364.00	1276064.03
7	379405.52	1276082.62
8	379404.56	1276088.76
9	379361.35	1276069.42
10	379272.15	1276021.47
11	379209.52	1275943.18
12	379149.69	1275808.34
13	379080.55	1275656.85
14	379063.79	1275620.03
:100:ЗУ1(9)		
1	379468.12	1276110.61
2	379508.81	1276128.87
3	379507.00	1276134.63
4	379464.44	1276115.65
:15115:ЗУ1(1)		
1	379673.07	1276202.42
2	379687.56	1276208.91
3	379684.94	1276214.31
4	379670.48	1276207.83
:35:ЗУ1		
1	379687.50	1276209.03
2	379739.64	1276232.23
3	379736.59	1276241.30
4	379697.06	1276348.04
5	379692.15	1276361.07
6	379661.40	1276428.12
7	379641.46	1276484.17
8	379623.28	1276536.17
9	379563.81	1276700.80
10	379539.69	1276766.80
11	379514.35	1276835.86
12	379501.09	1276872.50
13	379490.89	1276900.42
14	379472.80	1276949.89
15	379460.52	1276984.00
16	379455.30	1276997.75
17	379452.12	1277006.92
18	379448.42	1277016.74
19	379445.49	1277025.06
20	379397.39	1277155.54
21	379385.60	1277188.77
22	379379.06	1277323.44

№	Координаты , м	
	X	Y
23	379385.77	1277380.63
24	379358.54	1277571.39
25	379362.94	1277604.64
26	379332.59	1277670.27
27	379317.19	1277747.25
28	379312.55	1277870.56
29	379317.36	1277878.13
30	379328.39	1277904.03
31	379323.13	1277906.98
32	379312.03	1277880.93
33	379306.48	1277872.20
34	379311.22	1277746.55
35	379326.85	1277668.40
36	379356.76	1277603.70
37	379352.49	1277571.36
38	379379.72	1277380.54
39	379373.04	1277323.65
40	379379.65	1277187.60
41	379391.74	1277153.50
42	379439.84	1277023.03
43	379442.78	1277014.69
44	379446.47	1277004.88
45	379449.66	1276995.70
46	379454.89	1276981.92
47	379467.16	1276947.84
48	379485.26	1276898.36
49	379495.45	1276870.45
50	379508.72	1276833.80
51	379534.05	1276764.73
52	379558.17	1276698.75
53	379617.62	1276534.16
54	379635.80	1276482.17
55	379655.84	1276425.86
56	379686.61	1276358.75
57	379691.44	1276345.94
58	379730.93	1276239.30
59	379732.22	1276235.48
60	379684.94	1276214.31

№	Координаты , м	
	X	Y
:34:ЗУ1		
1	379332.05	1277912.60
2	379337.07	1277924.38
3	379357.50	1277972.73
4	379376.25	1278015.42
5	379393.11	1278053.60
6	379416.95	1278098.33
7	379436.07	1278119.12
8	379441.46	1278138.45
9	379463.85	1278172.65
10	379478.46	1278199.35
11	379472.62	1278201.19
12	379458.71	1278175.73
13	379435.93	1278140.96
14	379430.68	1278122.12
15	379412.01	1278101.83
16	379387.71	1278056.23
17	379370.76	1278017.83
18	379351.99	1277975.10
19	379331.55	1277926.72
20	379326.78	1277915.55
:33:ЗУ1		
1	379480.00	1278202.17
2	379492.86	1278225.69
3	379510.01	1278265.36
4	379534.57	1278308.45
5	379562.36	1278358.67
6	379576.64	1278384.20
7	379590.72	1278409.37
8	379611.05	1278445.73
9	379652.83	1278502.17
10	379671.65	1278526.72
11	379688.34	1278549.94
12	379694.89	1278563.44
13	379689.04	1278565.12
14	379683.17	1278553.02
15	379666.84	1278530.30
16	379648.04	1278505.78
17	379606.00	1278449.00
18	379585.48	1278412.30
19	379571.41	1278387.13

№	Координаты , м	
	X	Y
20	379557.11	1278361.58
21	379529.34	1278311.39
22	379504.64	1278268.05
23	379487.47	1278228.32
24	379474.10	1278203.89
:32:ЗУ1		
1	379700.43	1278574.85
2	379701.83	1278577.76
3	379715.14	1278605.50
4	379725.12	1278635.93
5	379737.31	1278672.86
6	379755.32	1278739.51
7	379768.18	1278786.62
8	379774.75	1278811.24
9	379781.87	1278837.65
10	379773.44	1279068.01
11	379767.41	1279068.76
12	379775.84	1278838.33
13	379768.95	1278812.80
14	379762.38	1278788.19
15	379749.53	1278741.09
16	379731.56	1278674.59
17	379719.42	1278637.81
18	379709.56	1278607.74
19	379696.43	1278580.36
20	379694.58	1278576.54
:50:ЗУ1		
1	379748.67	1279799.71
2	379746.86	1279828.51
3	379738.09	1279902.29
4	379731.75	1279947.24
5	379726.19	1279991.17
6	379720.16	1279990.98
7	379725.81	1279946.45
8	379732.14	1279901.51
9	379740.89	1279827.97
10	379575.72	1280730.04
:12:ЗУ1		
1	379726.19	1279991.17
2	379722.56	1280019.79
3	379718.06	1280072.94

№	Координаты , м	
	X	Y
4	379713.43	1280165.93
5	379709.24	1280229.10
6	379708.27	1280273.20
7	379708.91	1280281.56
8	379702.82	1280280.62
9	379702.26	1280273.36
10	379703.25	1280228.84
11	379707.44	1280165.58
12	379712.08	1280072.54
13	379716.59	1280019.16
14	379720.16	1279990.98
:49:ЗУ1		
1	379708.91	1280281.56
2	379712.55	1280328.96
3	379710.69	1280376.66
4	379709.14	1280445.30
5	379700.67	1280471.88
6	379690.67	1280504.84
7	379684.12	1280525.39
8	379639.26	1280615.08
9	379611.29	1280669.29
10	379588.88	1280713.32
11	379581.30	1280732.23
12	379575.72	1280730.04
13	379583.41	1280710.84
14	379605.95	1280666.56
15	379633.92	1280612.37
16	379678.55	1280523.12
17	379684.94	1280503.06
18	379694.94	1280470.10
19	379703.16	1280444.30
20	379704.70	1280376.47
21	379706.54	1280329.07
22	379702.82	1280280.62
:11:ЗУ1		
1	379581.30	1280732.23
2	379572.34	1280754.59
3	379571.11	1280847.65
4	379563.87	1280884.89
5	379555.33	1280893.09
6	379552.10	1280887.88

№	Координаты , м	
	X	Y
7	379558.34	1280881.88
8	379565.12	1280847.03
9	379566.35	1280753.39
10	379581.30	1280729.05
:25:ЗУ1		
1	379555.33	1280893.09
2	379537.70	1280910.06
3	379511.98	1280937.31
4	379494.14	1280948.83
5	379455.25	1280979.95
6	379401.50	1281001.12
7	379340.03	1281000.17
8	379313.03	1280999.89
9	379284.34	1281000.31
10	379249.91	1280986.73
11	379155.81	1281014.25
12	379109.81	1281054.54
13	379062.16	1281098.89
14	379027.80	1281139.61
15	378999.56	1281174.19
16	378962.47	1281222.14
17	378940.40	1281251.19
18	378915.48	1281287.95
19	378885.78	1281331.94
20	378863.37	1281375.97
21	378840.87	1281420.25
22	378808.85	1281483.18
23	378791.52	1281519.92
24	378771.81	1281563.91
25	378759.84	1281599.73
26	378747.57	1281636.60
27	378733.74	1281678.21
28	378718.57	1281745.03
29	378713.03	1281781.18
30	378701.22	1281830.80
31	378693.19	1281861.58
32	378686.43	1281863.73
33	378695.39	1281829.35
34	378707.13	1281780.03
35	378712.67	1281743.91
36	378727.95	1281676.60

№	Координаты , м	
	X	Y
37	378741.87	1281634.71
38	378754.15	1281597.83
39	378766.22	1281561.73
40	378786.07	1281517.41
41	378803.46	1281480.54
42	378835.52	1281417.53
43	378858.02	1281373.25
44	378880.60	1281328.89
45	378910.51	1281284.59
46	378935.52	1281247.69
47	378957.70	1281218.49
48	378994.86	1281170.46
49	379023.18	1281135.78
50	379057.81	1281094.74
51	379105.79	1281050.08
52	379152.85	1281008.86
53	379250.20	1280980.39
54	379285.44	1280994.30
55	379313.01	1280993.89
56	379340.10	1280994.17
57	379400.40	1280995.10
58	379452.21	1280974.70
59	379490.63	1280943.95
60	379508.12	1280932.66
61	379533.43	1280905.83
62	379552.10	1280887.88
:27:ЗУ1		
1	378693.19	1281861.58
2	378687.00	1281885.34
3	378673.32	1281941.98
4	378655.16	1282016.62
5	378642.74	1282067.03
6	378633.10	1282108.87
7	378623.72	1282146.72
8	378615.61	1282175.90
9	378605.80	1282201.83
10	378597.82	1282219.54
11	378585.38	1282243.97
12	378572.19	1282266.71
13	378551.94	1282295.36
14	378527.47	1282325.12

№	Координаты , м	
	X	Y
15	378504.54	1282350.79
16	378478.13	1282377.96
17	378443.68	1282412.08
19	378423.31	1282428.34
20	378439.19	1282408.08
21	378473.87	1282373.74
22	378500.15	1282346.70
23	378522.91	1282321.21
24	378547.17	1282291.72
25	378567.13	1282263.47
26	378580.11	1282241.10
27	378592.41	1282216.95
28	378600.25	1282199.54
29	378609.90	1282174.03
30	378617.91	1282145.19
31	378627.27	1282107.47
32	378636.90	1282065.64
33	378649.33	1282015.20
34	378667.49	1281940.56
35	378681.18	1281883.88
36	378686.43	1281863.73
:28:ЗУ1		
1	378421.78	1282440.00
2	378416.38	1282446.89
3	378332.51	1282500.99
4	378284.06	1282586.05
5	378273.61	1282601.05
6	378269.08	1282597.12
7	378278.98	1282582.84
8	378328.02	1282496.74
9	378412.28	1282442.39
10	378415.64	1282437.55
:29:ЗУ1		
1	378273.61	1282601.05
2	378271.14	1282604.67
3	378277.17	1282640.07
4	378223.78	1282733.42
5	378211.34	1282789.97
6	378200.32	1282840.41
7	378164.12	1282958.65

№	Координаты , м	
	X	Y
8	378152.69	1282996.13
9	378115.76	1283078.12
10	378087.73	1283124.56
12	378044.63	1283196.14
13	378012.80	1283264.66
14	377984.46	1283262.44
15	377985.28	1283256.49
16	378009.12	1283258.35
17	378039.33	1283193.32
18	378059.72	1283159.44
19	378082.59	1283121.46
20	378110.44	1283075.33
21	378147.06	1282994.02
22	378158.38	1282956.90
23	378194.51	1282838.89
24	378205.48	1282788.69
25	378218.12	1282731.24
26	378270.89	1282638.96
27	378264.81	1282603.27
28	378269.08	1282597.12
:15115:ЗУ1(2)		
1	377984.46	1283262.44
2	377965.49	1283260.96
3	377966.27	1283255.00
4	377985.28	1283256.49
:22:ЗУ1		
1	377965.49	1283260.96
2	377907.34	1283256.42
3	377532.36	1283236.85
4	377430.82	1283231.59
5	377422.57	1283208.98
6	377307.09	1283194.64
7	377239.35	1283249.74
8	377234.95	1283245.70
9	377305.29	1283188.37
10	377426.95	1283203.48
11	377435.09	1283225.80
12	377532.68	1283230.86
13	377907.73	1283250.43
14	377966.27	1283255.00

№	Координаты , м	
	X	Y
:100:ЗУ1(10)		
1	377166.43	1283309.06
2	377141.45	1283329.38
3	377136.73	1283325.47
4	377162.29	1283304.70
:32:ЗУ1		
1	377091.73	1283369.83
2	377041.58	1283410.62
3	376976.64	1283421.91
4	376968.52	1283426.39
5	376965.00	1283421.48
6	376974.62	1283416.17
7	377039.00	1283404.98
8	377087.10	1283365.89
:64:ЗУ1		
1	376956.30	1283432.97
2	376933.54	1283445.34
3	376840.91	1283500.83
4	376783.75	1283532.07
5	376677.68	1283581.15
6	376636.27	1283600.47
7	376633.52	1283595.13
8	376675.16	1283575.71
9	376781.05	1283526.71
10	376837.93	1283495.63
11	376930.57	1283440.13
12	376953.74	1283427.32
:100:ЗУ1(11)		
1	376571.56	1283631.01
2	376562.10	1283635.60
3	376520.66	1283649.14
4	376466.37	1283659.31
5	376454.96	1283683.69
6	376260.64	1283718.90
7	376210.00	1283734.12
8	376179.27	1283742.19
9	376178.17	1283736.10
10	376208.38	1283728.34
11	376258.96	1283713.14
12	376450.84	1283678.33

№	Координаты , м	
	X	Y
13	376462.24	1283654.01
14	376519.17	1283643.31
15	376559.85	1283630.03
16	376563.72	1283628.16
:47:ЗУ1(1)		
1	375811.23	1284279.29
2	375803.64	1284281.92
3	375802.18	1284276.07
4	375809.77	1284273.44
:47:ЗУ1(2)		
1	375704.97	1284346.81
2	375674.14	1284359.89
3	375672.75	1284353.96
4	375703.58	1284340.88
:13808:ЗУ1		
1	375533.42	1284557.07
2	375528.96	1284566.17
3	375479.36	1284630.96
4	375455.23	1284654.38
5	375450.43	1284650.69
6	375474.86	1284626.96
7	375523.84	1284563.00
8	375528.41	1284553.66
:100:ЗУ1(12)		
1	375416.35	1284679.72
2	375400.09	1284658.45
3	375384.25	1284639.13
4	375374.68	1284633.09
5	375323.66	1284643.98
6	375260.99	1284620.53
7	375195.26	1284580.93
8	375170.30	1284533.93
9	375083.91	1284459.31
10	375018.18	1284487.18
11	375018.59	1284525.94
12	375012.59	1284526.05
13	375012.14	1284483.23
14	375085.00	1284452.33
15	375175.08	1284530.12
16	375199.78	1284576.65

№	Координаты , м	
	X	Y
17	375263.61	1284615.10
18	375324.12	1284637.74
19	375375.82	1284626.71
20	375388.27	1284634.58
21	375404.79	1284654.73
22	375420.46	1284675.23
:14:ЗУ1(1)		
1	375018.59	1284525.94
2	375018.98	1284561.23
3	374843.47	1284605.42
4	374777.66	1284725.13
5	374766.45	1284813.15
6	374734.87	1284897.04
7	374707.17	1284903.63
8	374713.85	1284895.87
9	374730.38	1284891.94
10	374760.59	1284811.70
11	374771.85	1284723.24
12	374839.47	1284600.24
13	375012.93	1284556.56
14	375012.59	1284526.05
:14:ЗУ1(2)		
1	374583.09	1284961.58
2	374542.52	1285012.78
3	374634.87	1285273.34
4	374629.29	1285279.69
5	374627.00	1285273.20
6	374628.04	1285272.02
7	374535.76	1285011.66
8	374579.92	1284955.92
:100:ЗУ1(13)		
1	374582.97	1285332.39
2	374475.76	1285478.70
3	374419.08	1285504.69
4	374401.74	1285570.45
5	374393.44	1285589.18
6	374378.73	1285603.93
7	374360.17	1285616.23
8	374356.30	1285635.92
9	374350.40	1285634.22
10	374354.78	1285612.61
11	374374.91	1285599.27
12	374388.40	1285585.73
13	374396.06	1285568.45
14	374414.00	1285500.41

№	Координаты , м	
	X	Y
15	374471.84	1285473.89
16	374579.51	1285326.95
:13:ЗУ1		
1	374356.18	1285635.89
2	374350.49	1285664.00
3	374344.68	1285662.44
4	374350.40	1285634.22
:32:ЗУ1		
1	374350.49	1285664.00
2	374345.35	1285689.34
3	374349.33	1285692.01
4	374339.23	1285689.31
5	374344.68	1285662.44
:100:ЗУ1(14)		
1	374349.33	1285692.01
2	374353.89	1285695.08
3	374350.55	1285700.06
4	374338.67	1285692.09
5	374339.23	1285689.31
:100:ЗУ1(7)		
1	378271.65	1271470.82
2	378214.60	1271498.22
3	378113.40	1271609.48
4	378111.18	1271611.98
5	378108.63	1271613.18
6	378105.16	1271609.62
7	378210.94	1271493.32
8	378267.11	1271466.35
:15172:ЗУ1		
1	376164.28	1283739.67
2	376183.89	1283734.78
3	376185.03	1283740.68
4	376165.4	1283745.58